

**ОПИСАНИЕ МЕСТОПОЛОЖЕНИЯ ГРАНИЦ
публичного сервитута Воздушная линия электропередачи ВЛ-220 кВ «Тихорецк-
Брюховецкая»**

(наименование объекта, местоположение границ которого описано)

Раздел 1

Сведения об объекте

Сведения об объекте		
№ п/п	Характеристики объекта	Описание характеристик
1	2	3
1	Местоположение объекта	Краснодарский край, Кореновский район, Брюховецкий район
2	Площадь объекта +/- величина погрешности определения площади (Р +/- Дельта Р)	2850385 кв.м±957
3	Иные характеристики объекта	Публичный сервитут на основании существования инженерного сооружения: Воздушная линия электропередачи ВЛ-220 кВ «Тихорецк-Брюховецкая» сроком действия 49 лет в интересах Акционерного общества "Кубанские магистральные сети"

Местоположение публичного сервитута: Краснодарский край, Кореновский район, Брюховецкий район**Система координат** МСК-23 зона 1**Метод определения координат** Аналитический

Обозначение характерных точек границ публичного сервитута	Координаты, м		
	X	Y	Средняя квадратическая погрешность положения характерных точек (Mt), м
1	2	3	4
1	562193.04	1421117.18	0.10
2	562182.85	1421007.46	0.10
3	562219.47	1420813.87	0.10
4	562253.81	1420613.71	0.10
5	562288.40	1420411.50	0.10
6	562323.54	1420206.24	0.10
7	562359.06	1419998.27	0.10
8	562395.00	1419788.11	0.10
9	562430.68	1419579.07	0.10
10	562467.12	1419365.30	0.10
11	562503.04	1419155.18	0.10
12	562538.14	1418949.64	0.10
13	562573.36	1418741.98	0.10
14	562659.23	1418523.16	0.10
15	562723.23	1418357.75	0.10
16	562801.17	1418156.09	0.10
17	562878.45	1417956.24	0.10
18	562955.12	1417758.49	0.10
19	563032.20	1417559.73	0.10
20	563108.85	1417361.84	0.10
21	563180.57	1417175.47	0.10
22	563169.42	1416977.60	0.10
23	563156.39	1416781.04	0.10
24	563143.63	1416588.31	0.10
25	563131.42	1416399.48	0.10
26	563119.15	1416212.23	0.10
27	563107.18	1416033.05	0.10
28	563095.20	1415849.63	0.10
29	563085.74	1415705.57	0.10
30	563069.54	1415460.29	0.10
31	563057.22	1415328.97	0.10
32	562911.86	1415142.34	0.10
33	562786.43	1414986.67	0.10
34	562675.10	1414848.08	0.10
35	562555.06	1414698.77	0.10
36	562430.03	1414543.29	0.10
37	562319.19	1414405.48	0.10
38	562193.82	1414249.35	0.10
39	562068.06	1414093.26	0.10
40	561954.12	1413956.09	0.10
41	561765.12	1413956.71	0.10
42	561577.26	1413960.22	0.10
43	561379.48	1413963.83	0.10
44	561189.98	1413967.31	0.10
45	561001.55	1413970.82	0.10
46	560810.53	1413974.43	0.10
47	560620.00	1413977.84	0.10
48	560429.43	1413981.51	0.10
49	560246.36	1413984.73	0.10
50	560016.74	1413991.07	0.10
51	560012.24	1413755.60	0.10
52	560006.66	1413542.04	0.10
53	560001.70	1413338.85	0.10
54	559995.69	1413116.09	0.10
55	559990.26	1412906.56	0.10
56	559984.88	1412692.18	0.10
57	559979.72	1412483.43	0.10

1	2	3	4
58	559974.46	1412274.39	0.10
59	559969.10	1412061.84	0.10
60	559963.90	1411852.05	0.10
61	559958.61	1411641.01	0.10
62	559953.39	1411430.33	0.10
63	559948.44	1411236.25	0.10
64	559943.37	1411027.88	0.10
65	559938.16	1410819.30	0.10
66	559932.17	1410598.76	0.10
67	559927.01	1410393.74	0.10
68	559920.21	1410172.73	0.10
69	559915.50	1409998.35	0.10
70	559909.34	1409757.62	0.10
71	559903.81	1409546.83	0.10
72	559898.41	1409341.41	0.10
73	559892.93	1409131.99	0.10
74	559887.28	1408921.40	0.10
75	559882.33	1408733.72	0.10
76	559876.68	1408520.92	0.10
77	559870.84	1408304.39	0.10
78	559865.21	1408093.10	0.10
79	559859.88	1407885.74	0.10
80	559854.35	1407676.47	0.10
81	559848.50	1407465.78	0.10
82	559843.17	1407254.56	0.10
83	559837.64	1407040.61	0.10
84	559832.74	1406849.11	0.10
85	559826.86	1406623.00	0.10
86	559821.75	1406411.25	0.10
87	559816.65	1406207.57	0.10
88	559811.17	1406001.43	0.10
89	559805.48	1405793.08	0.10
90	559799.93	1405580.37	0.10
91	559794.68	1405375.71	0.10
92	559789.91	1405168.48	0.10
93	559784.78	1404970.54	0.10
94	559779.83	1404760.31	0.10
95	559774.60	1404567.70	0.10
96	559769.22	1404350.22	0.10
97	559765.25	1404160.62	0.10
98	559759.03	1403973.90	0.10
99	559603.06	1403974.60	0.10
100	559420.61	1403978.07	0.10
101	559237.88	1403981.25	0.10
102	559055.47	1403983.87	0.10
103	558873.10	1403986.68	0.10
104	558668.56	1403990.63	0.10
105	558663.70	1403755.02	0.10
106	558657.34	1403526.11	0.10
107	558651.90	1403322.19	0.10
108	558646.24	1403110.80	0.10
109	558641.44	1402928.02	0.10
110	558635.71	1402719.39	0.10
111	558630.01	1402514.59	0.10
112	558624.09	1402306.00	0.10
113	558618.35	1402096.74	0.10
114	558613.06	1401909.15	0.10
115	558607.75	1401698.20	0.10
116	558603.66	1401538.11	0.10
117	558598.26	1401336.57	0.10
118	558591.53	1401073.33	0.10
119	558585.96	1400863.29	0.10
120	558580.86	1400654.55	0.10
121	558573.68	1400398.77	0.10
122	558568.53	1400201.78	0.10
123	558563.19	1400007.28	0.10
124	558558.03	1399826.03	0.10
125	558552.25	1399604.33	0.10
126	558546.95	1399419.00	0.10

1	2	3	4
127	558541.38	1399208.27	0.10
128	558535.80	1398996.45	0.10
129	558530.21	1398790.06	0.10
130	558524.43	1398585.08	0.10
131	558519.00	1398371.03	0.10
132	558513.63	1398168.09	0.10
133	558506.54	1397923.13	0.10
134	558678.14	1397922.57	0.10
135	558811.50	1397918.22	0.10
136	558808.88	1397740.14	0.10
137	558804.34	1397534.09	0.10
138	558799.30	1397319.36	0.10
139	558794.44	1397115.51	0.10
140	558789.47	1396898.57	0.10
141	558784.64	1396691.17	0.10
142	558779.92	1396479.81	0.10
143	558774.89	1396268.46	0.10
144	558770.21	1396057.81	0.10
145	558766.20	1395856.36	0.10
146	558760.97	1395651.45	0.10
147	558756.03	1395446.14	0.10
148	558750.11	1395245.03	0.10
149	558744.40	1395036.35	0.10
150	558738.32	1394830.69	0.10
151	558732.27	1394625.57	0.10
152	558726.59	1394420.91	0.10
153	558720.12	1394213.93	0.10
154	558714.70	1394012.22	0.10
155	558708.84	1393807.48	0.10
156	558703.01	1393605.09	0.10
157	558697.51	1393400.20	0.10
158	558691.69	1393189.34	0.10
159	558686.00	1392987.45	0.10
160	558679.80	1392779.65	0.10
161	558673.88	1392578.59	0.10
162	558668.18	1392375.63	0.10
163	558662.28	1392172.40	0.10
164	558656.37	1391965.24	0.10
165	558650.21	1391762.15	0.10
166	558644.29	1391552.61	0.10
167	558637.97	1391342.46	0.10
168	558632.24	1391142.33	0.10
169	558623.18	1390920.55	0.10
170	558830.23	1390917.67	0.10
171	559026.02	1390912.11	0.10
172	559222.56	1390906.48	0.10
173	559416.47	1390901.05	0.10
174	559611.32	1390895.40	0.10
175	559808.55	1390889.84	0.10
176	560002.10	1390884.04	0.10
177	560196.22	1390878.53	0.10
178	560393.09	1390872.79	0.10
179	560590.03	1390867.12	0.10
180	560790.71	1390861.06	0.10
181	560987.74	1390855.41	0.10
182	561184.00	1390850.06	0.10
183	561354.75	1390843.12	0.10
184	561352.87	1390685.79	0.10
185	561348.97	1390511.50	0.10
186	561344.51	1390316.87	0.10
187	561339.92	1390115.05	0.10
188	561335.70	1389914.41	0.10
189	561330.86	1389709.73	0.10
190	561326.33	1389514.50	0.10
191	561321.59	1389311.70	0.10
192	561317.63	1389113.87	0.10
193	561313.03	1388916.84	0.10
194	561308.47	1388717.19	0.10
195	561304.03	1388517.63	0.10

1	2	3	4
196	561299.83	1388317.23	0.10
197	561295.06	1388116.39	0.10
198	561292.27	1388014.20	0.10
199	561349.58	1387830.23	0.10
200	561410.54	1387634.85	0.10
201	561471.82	1387438.47	0.10
202	561532.90	1387242.49	0.10
203	561572.04	1387117.23	0.10
204	561572.46	1387142.67	0.10
205	561575.09	1387178.32	0.10
206	561576.92	1387193.64	0.10
207	561579.05	1387204.18	0.10
208	561582.73	1387221.84	0.10
209	561590.75	1387250.46	0.10
210	561587.91	1387259.59	0.10
211	561526.82	1387455.57	0.10
212	561465.54	1387651.95	0.10
213	561404.57	1387847.37	0.10
214	561349.44	1388022.05	0.10
215	561352.64	1388114.81	0.10
216	561357.41	1388315.91	0.10
217	561361.62	1388516.34	0.10
218	561366.05	1388715.86	0.10
219	561370.61	1388915.47	0.10
220	561375.21	1389112.57	0.10
221	561379.18	1389310.41	0.10
222	561383.91	1389513.12	0.10
223	561388.45	1389708.35	0.10
224	561393.29	1389913.09	0.10
225	561397.50	1390113.74	0.10
226	561402.09	1390315.52	0.10
227	561406.56	1390510.16	0.10
228	561410.46	1390684.63	0.10
229	561414.65	1390900.89	0.10
230	561185.65	1390907.64	0.10
231	560989.23	1390912.99	0.10
232	560792.28	1390918.64	0.10
233	560591.60	1390924.70	0.10
234	560394.64	1390930.37	0.10
235	560197.75	1390936.11	0.10
236	560003.65	1390941.62	0.10
237	559810.10	1390947.41	0.10
238	559612.85	1390952.98	0.10
239	559418.00	1390958.63	0.10
240	559224.08	1390964.06	0.10
241	559027.55	1390969.69	0.10
242	558831.50	1390975.26	0.10
243	558684.60	1390978.66	0.10
244	558689.81	1391140.42	0.10
245	558695.54	1391340.71	0.10
246	558701.86	1391550.87	0.10
247	558707.78	1391760.41	0.10
248	558713.95	1391963.49	0.10
249	558719.85	1392170.68	0.10
250	558725.76	1392373.92	0.10
251	558731.46	1392576.87	0.10
252	558737.37	1392777.89	0.10
253	558743.58	1392985.72	0.10
254	558749.27	1393187.67	0.10
255	558755.09	1393398.56	0.10
256	558760.59	1393603.42	0.10
257	558766.41	1393805.77	0.10
258	558772.27	1394010.55	0.10
259	558777.70	1394212.20	0.10
260	558784.16	1394419.16	0.10
261	558789.84	1394623.86	0.10
262	558795.89	1394828.93	0.10
263	558801.97	1395034.65	0.10
264	558807.68	1395243.33	0.10

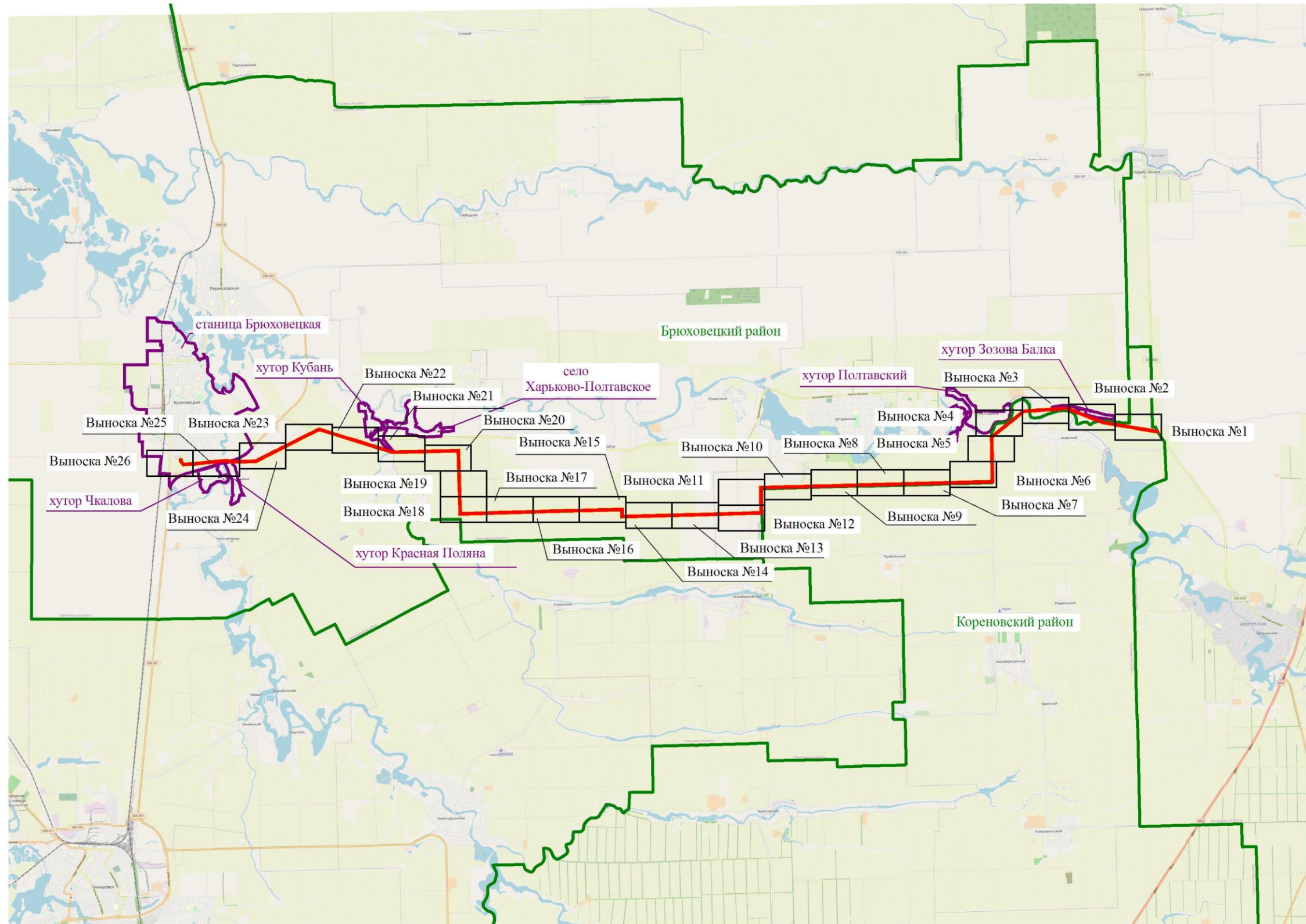

1	2	3	4
265	558813.61	1395444.52	0.10
266	558818.55	1395649.93	0.10
267	558823.78	1395854.95	0.10
268	558827.79	1396056.47	0.10
269	558832.47	1396267.03	0.10
270	558837.50	1396478.38	0.10
271	558842.22	1396689.75	0.10
272	558847.05	1396897.14	0.10
273	558852.02	1397114.06	0.10
274	558856.88	1397317.90	0.10
275	558861.92	1397532.67	0.10
276	558866.47	1397738.86	0.10
277	558871.60	1397976.37	0.10
278	558678.96	1397980.16	0.10
279	558565.88	1397982.99	0.10
280	558571.21	1398166.45	0.10
281	558576.58	1398369.48	0.10
282	558582.01	1398583.48	0.10
283	558587.79	1398788.42	0.10
284	558593.38	1398994.86	0.10
285	558598.96	1399206.69	0.10
286	558604.53	1399417.37	0.10
287	558609.83	1399602.71	0.10
288	558615.61	1399824.41	0.10
289	558620.77	1400005.63	0.10
290	558626.11	1400200.19	0.10
291	558631.26	1400397.16	0.10
292	558638.44	1400652.98	0.10
293	558643.54	1400861.76	0.10
294	558649.11	1401071.77	0.10
295	558655.84	1401335.00	0.10
296	558661.24	1401536.54	0.10
297	558665.33	1401696.68	0.10
298	558670.64	1401907.56	0.10
299	558675.93	1402095.09	0.10
300	558681.67	1402304.35	0.10
301	558687.58	1402512.93	0.10
302	558693.29	1402717.76	0.10
303	558699.02	1402926.42	0.10
304	558703.81	1403109.22	0.10
305	558709.47	1403320.60	0.10
306	558714.92	1403524.49	0.10
307	558721.28	1403753.34	0.10
308	558728.17	1403932.44	0.10
309	558872.11	1403929.08	0.10
310	559054.66	1403926.28	0.10
311	559237.01	1403923.66	0.10
312	559419.62	1403920.47	0.10
313	559602.31	1403917.00	0.10
314	559817.30	1403914.50	0.10
315	559822.84	1404159.26	0.10
316	559826.80	1404348.94	0.10
317	559832.19	1404566.27	0.10
318	559837.41	1404758.91	0.10
319	559842.37	1404969.17	0.10
320	559847.49	1405167.12	0.10
321	559852.26	1405374.36	0.10
322	559857.51	1405578.95	0.10
323	559863.06	1405791.61	0.10
324	559868.75	1405999.95	0.10
325	559874.23	1406206.15	0.10
326	559879.34	1406409.89	0.10
327	559884.44	1406621.61	0.10
328	559890.32	1406847.69	0.10
329	559895.22	1407039.19	0.10
330	559900.76	1407253.15	0.10
331	559906.08	1407464.33	0.10
332	559911.93	1407674.98	0.10
333	559917.46	1407884.31	0.10

1	2	3	4
334	559922.79	1408091.66	0.10
335	559928.43	1408302.92	0.10
336	559934.27	1408519.45	0.10
337	559939.91	1408732.26	0.10
338	559944.86	1408919.93	0.10
339	559950.52	1409130.54	0.10
340	559956.00	1409339.96	0.10
341	559961.40	1409545.39	0.10
342	559966.92	1409756.19	0.10
343	559973.08	1409996.90	0.10
344	559977.79	1410171.15	0.10
345	559984.59	1410392.21	0.10
346	559989.75	1410597.32	0.10
347	559995.74	1410817.86	0.10
348	560000.95	1411026.52	0.10
349	560006.03	1411234.87	0.10
350	560010.97	1411428.94	0.10
351	560016.19	1411639.63	0.10
352	560021.48	1411850.67	0.10
353	560026.69	1412060.46	0.10
354	560032.05	1412273.00	0.10
355	560037.30	1412482.05	0.10
356	560042.46	1412690.80	0.10
357	560047.85	1412905.15	0.10
358	560053.27	1413114.63	0.10
359	560059.28	1413337.44	0.10
360	560064.24	1413540.64	0.10
361	560069.83	1413754.23	0.10
362	560074.52	1413930.22	0.10
363	560245.33	1413927.14	0.10
364	560428.48	1413923.91	0.10
365	560619.05	1413920.25	0.10
366	560809.58	1413916.84	0.10
367	561000.58	1413913.23	0.10
368	561189.02	1413909.72	0.10
369	561378.54	1413906.24	0.10
370	561576.31	1413902.63	0.10
371	561764.28	1413899.11	0.10
372	561983.22	1413893.79	0.10
373	562112.86	1414057.06	0.10
374	562238.71	1414213.26	0.10
375	562364.09	1414369.41	0.10
376	562474.93	1414507.21	0.10
377	562599.96	1414662.69	0.10
378	562720.00	1414812.01	0.10
379	562831.31	1414950.57	0.10
380	562956.82	1415106.34	0.10
381	563118.15	1415304.90	0.10
382	563127.00	1415456.27	0.10
383	563143.20	1415701.63	0.10
384	563152.66	1415845.64	0.10
385	563164.66	1416029.35	0.10
386	563176.62	1416208.39	0.10
387	563188.90	1416395.73	0.10
388	563201.12	1416584.63	0.10
389	563213.87	1416777.34	0.10
390	563226.92	1416974.16	0.10
391	563237.56	1417186.03	0.10
392	563162.46	1417382.88	0.10
393	563085.78	1417580.86	0.10
394	563008.70	1417779.63	0.10
395	562932.03	1417977.36	0.10
396	562854.76	1418177.19	0.10
397	562776.82	1418378.85	0.10
398	562712.76	1418544.41	0.10
399	562628.64	1418756.97	0.10
400	562594.95	1418959.10	0.10
401	562559.84	1419164.70	0.10
402	562523.92	1419374.82	0.10





1	2	3	4
403	562487.49	1419588.58	0.10
404	562451.80	1419797.63	0.10
405	562415.87	1420007.79	0.10
406	562380.34	1420215.77	0.10
407	562345.20	1420421.04	0.10
408	562310.61	1420623.25	0.10
409	562276.26	1420823.51	0.10
410	562245.24	1421015.63	0.10
411	562249.99	1421091.29	0.10
1	562193.04	1421117.18	0.10
412	561597.98	1387034.11	0.10
413	561626.67	1386941.76	0.10
414	561632.62	1386940.26	0.10
415	561639.65	1386940.34	0.10
416	561648.77	1386942.27	0.10
417	561653.55	1386926.53	0.10
418	561643.58	1386921.09	0.10
419	561635.63	1386914.72	0.10
420	561635.30	1386914.01	0.10
421	561645.36	1386881.61	0.10
422	561662.62	1386826.32	0.10
423	561664.69	1386826.59	0.10
424	561667.99	1386815.61	0.10
425	561666.25	1386814.71	0.10
426	561707.70	1386681.87	0.10
427	561771.46	1386477.23	0.10
428	561835.94	1386266.99	0.10
429	561899.44	1386066.48	0.10
430	561962.35	1385863.46	0.10
431	562026.95	1385658.70	0.10
432	562091.13	1385453.00	0.10
433	562154.71	1385247.71	0.10
434	562214.98	1385054.87	0.10
435	562271.40	1384860.85	0.10
436	562263.06	1384843.21	0.10
437	562288.67	1384759.78	0.10
438	562338.18	1384856.76	0.10
439	562270.03	1385071.80	0.10
440	562209.73	1385264.77	0.10
441	562146.14	1385470.05	0.10
442	562081.92	1385675.88	0.10
443	562017.34	1385880.59	0.10
444	561954.43	1386083.64	0.10
445	561890.95	1386284.08	0.10
446	561826.50	1386494.21	0.10
447	561762.71	1386698.97	0.10
448	561700.37	1386898.69	0.10
449	561645.36	1387075.67	0.10
450	561601.78	1387215.18	0.10
451	561598.65	1387200.16	0.10
452	561596.68	1387190.46	0.10
453	561595.01	1387176.40	0.10
454	561592.44	1387141.77	0.10
455	561591.90	1387108.94	0.10
456	561593.43	1387073.73	0.10
457	561596.27	1387044.81	0.10
412	561597.98	1387034.11	0.10
458	562252.71	1384821.34	0.10
459	562218.14	1384748.28	0.10
460	562126.89	1384566.16	0.10
461	562036.88	1384386.12	0.10
462	561956.09	1384225.30	0.10
463	561860.21	1384034.21	0.10
464	561769.42	1383852.03	0.10
465	561675.79	1383665.56	0.10
466	561579.85	1383473.65	0.10
467	561486.04	1383288.24	0.10

1	2	3	4
468	561387.19	1383092.58	0.10
469	561294.50	1382908.65	0.10
470	561198.27	1382720.03	0.10
471	561104.23	1382536.26	0.10
472	561004.17	1382341.01	0.10
473	560900.31	1382145.72	0.10
474	560897.74	1381963.31	0.10
475	560890.57	1381754.11	0.10
476	560883.49	1381552.78	0.10
477	560877.61	1381377.65	0.10
478	560865.64	1381134.68	0.10
479	560896.72	1380977.38	0.10
480	560906.81	1381012.72	0.10
481	560932.58	1381103.58	0.10
482	560934.64	1381110.83	0.10
483	560929.00	1381139.44	0.10
484	560935.17	1381375.68	0.10
485	560941.05	1381550.87	0.10
486	560948.14	1381752.19	0.10
487	560955.31	1381961.52	0.10
488	560963.00	1382130.87	0.10
489	561055.25	1382314.39	0.10
490	561155.36	1382509.73	0.10
491	561249.42	1382693.55	0.10
492	561345.71	1382882.30	0.10
493	561438.44	1383066.32	0.10
494	561537.28	1383261.94	0.10
495	561631.14	1383447.45	0.10
496	561727.11	1383639.42	0.10
497	561820.75	1383825.92	0.10
498	561911.55	1384008.12	0.10
499	562007.39	1384199.13	0.10
500	562088.20	1384359.98	0.10
501	562178.22	1384540.05	0.10
502	562269.55	1384722.31	0.10
503	562278.29	1384739.44	0.10
458	562252.71	1384821.34	0.10
504	560908.65	1380917.06	0.10
505	560924.19	1380838.34	0.10
506	560895.87	1380537.82	0.10
507	560873.45	1380307.07	0.10
508	560853.24	1380114.58	0.10
509	560833.48	1379921.09	0.10
510	560816.27	1379752.67	0.10
511	560792.71	1379529.75	0.10
512	560780.42	1379355.49	0.10
513	560765.82	1379162.88	0.10
514	560748.50	1378977.03	0.10
515	560928.90	1378839.82	0.10
516	561016.40	1378842.43	0.10
517	561014.23	1378903.43	0.10
518	560949.11	1378900.65	0.10
519	560812.52	1379005.75	0.10
520	560823.24	1379158.30	0.10
521	560837.87	1379351.23	0.10
522	560849.52	1379524.92	0.10
523	560873.57	1379746.82	0.10
524	560890.79	1379915.36	0.10
525	560910.54	1380108.78	0.10
526	560930.77	1380301.34	0.10
527	560954.10	1380532.24	0.10
528	560987.88	1380841.07	0.10
529	560946.58	1381050.32	0.10
530	560933.74	1381005.08	0.10
504	560908.65	1380917.06	0.10

Схема расположения границ публичного сервитута

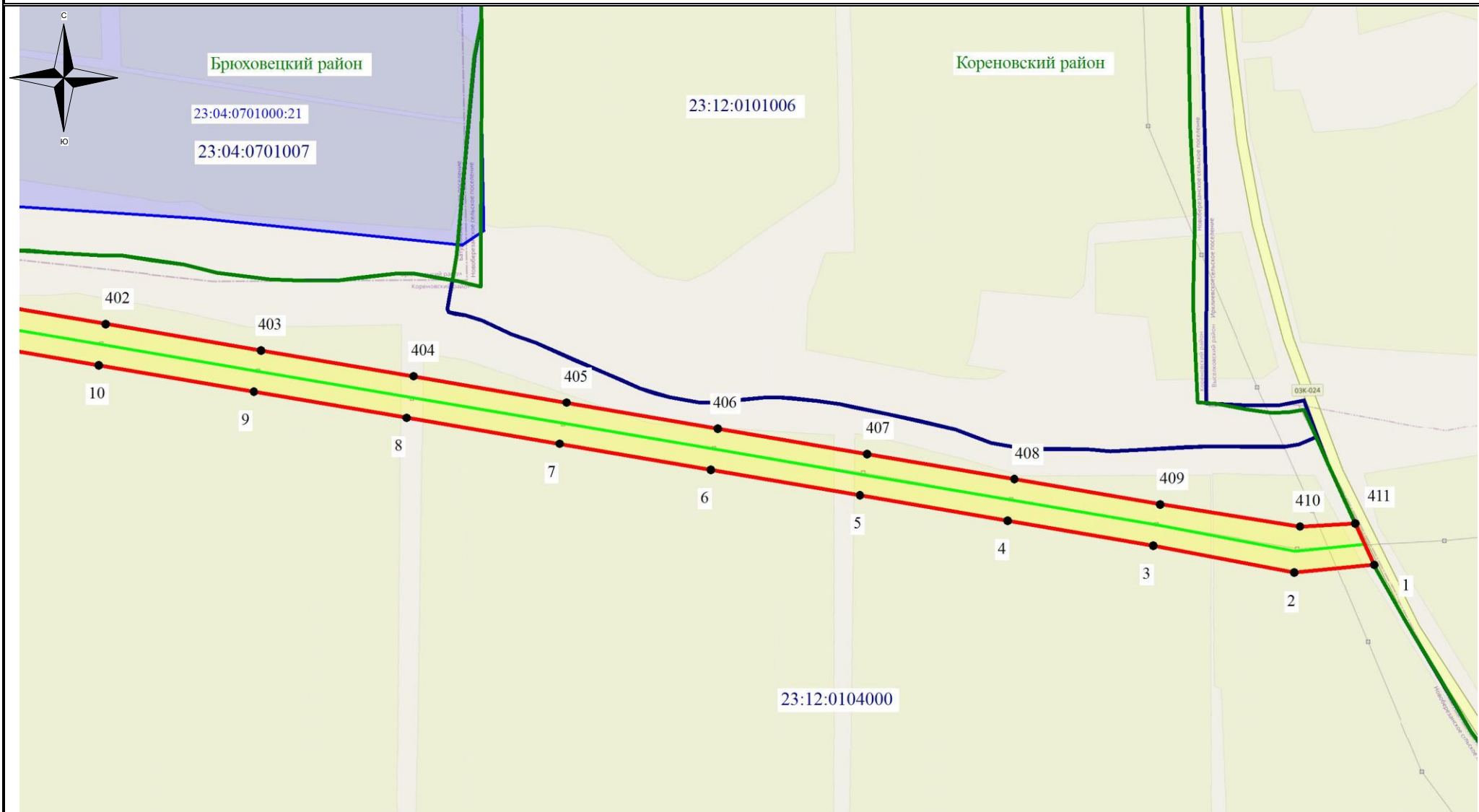


Используемые условные знаки и обозначения:

-  - обозначение границы публичного сервитута
-  - обозначение границы охранной зоны линии электропередачи
-  - обозначение границы муниципального района
-  - обозначение границы населенного пункта

М 1:190000

Схема расположения границ публичного сервитута



Используемые условные знаки и обозначения:

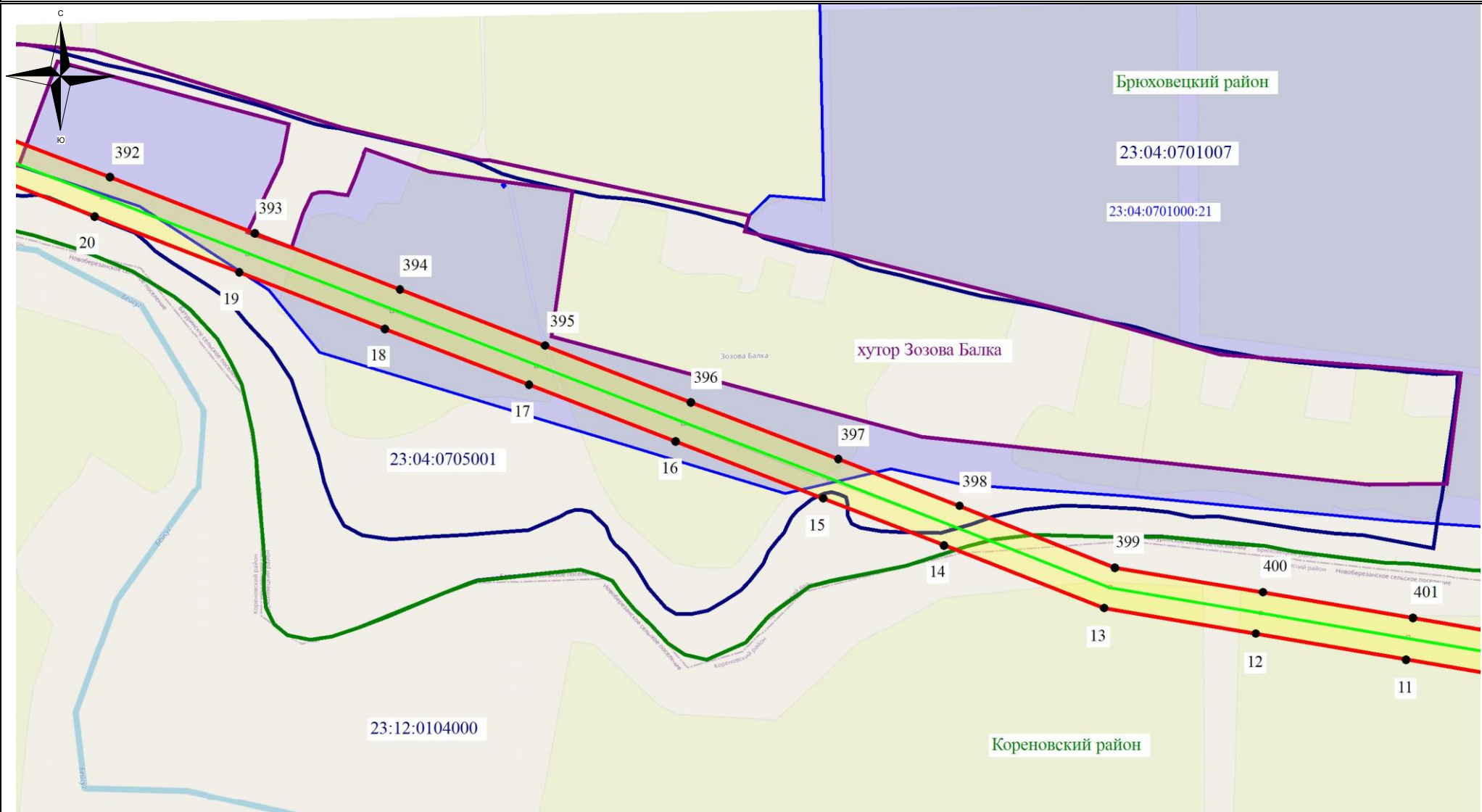
- - обозначение границы кадастрового квартала
- ▭ - обозначение границы земельного участка
- - обозначение линии электропередачи
- - обозначение границы муниципального района
- - обозначение границы населенного пункта

- обозначение границы охранной зоны линии электропередачи
- 22 - обозначение характерной точки границы публичного сервитута
- - обозначение границы публичного сервитута
- 23:04:0701007 – обозначение номера кадастрового квартала
- 23:04:0701000:21 – обозначение кадастрового номера земельного участка
- Кореновский район – обозначение муниципального района
- хутор Зозова Балка – обозначение населенного пункта

Масштаб 1:7500

Выноска №1

Схема расположения границ публичного сервитута



Используемые условные знаки и обозначения:

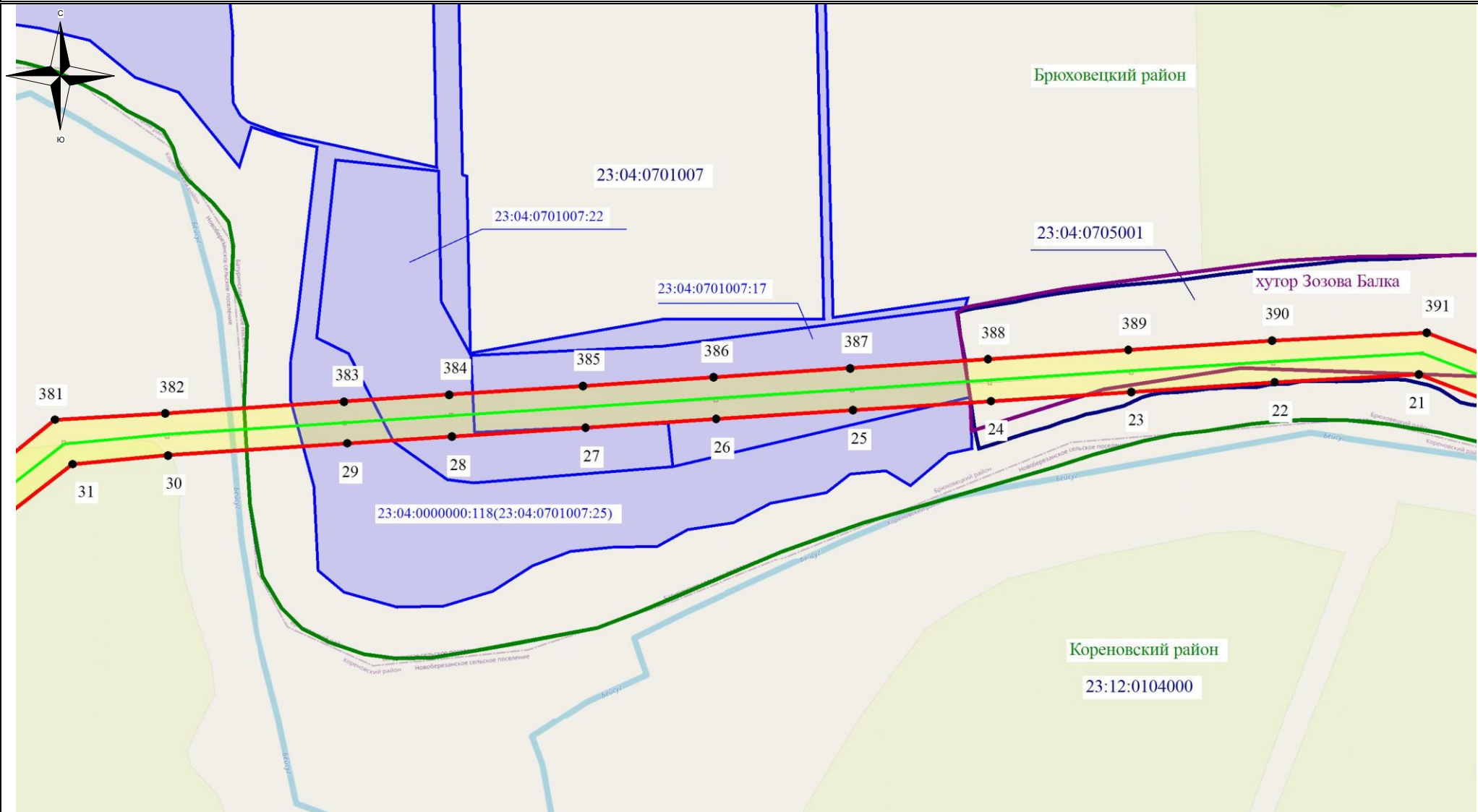
- - обозначение границы кадастрового квартала
- обозначение границы земельного участка
- - обозначение линии электропередачи
- - обозначение границы муниципального района
- - обозначение границы населенного пункта

- обозначение границы охранной зоны линии электропередачи
- 22 - обозначение характерной точки границы публичного сервитута
- - обозначение границы публичного сервитута
- 23:04:0701007 – обозначение номера кадастрового квартала
- 23:04:0701000:21 – обозначение кадастрового номера земельного участка
- Кореновский район – обозначение муниципального района
- хутор Зозова Балка – обозначение населенного пункта

Масштаб 1:7500

Выноска №2

Схема расположения границ публичного сервитута



Используемые условные знаки и обозначения:

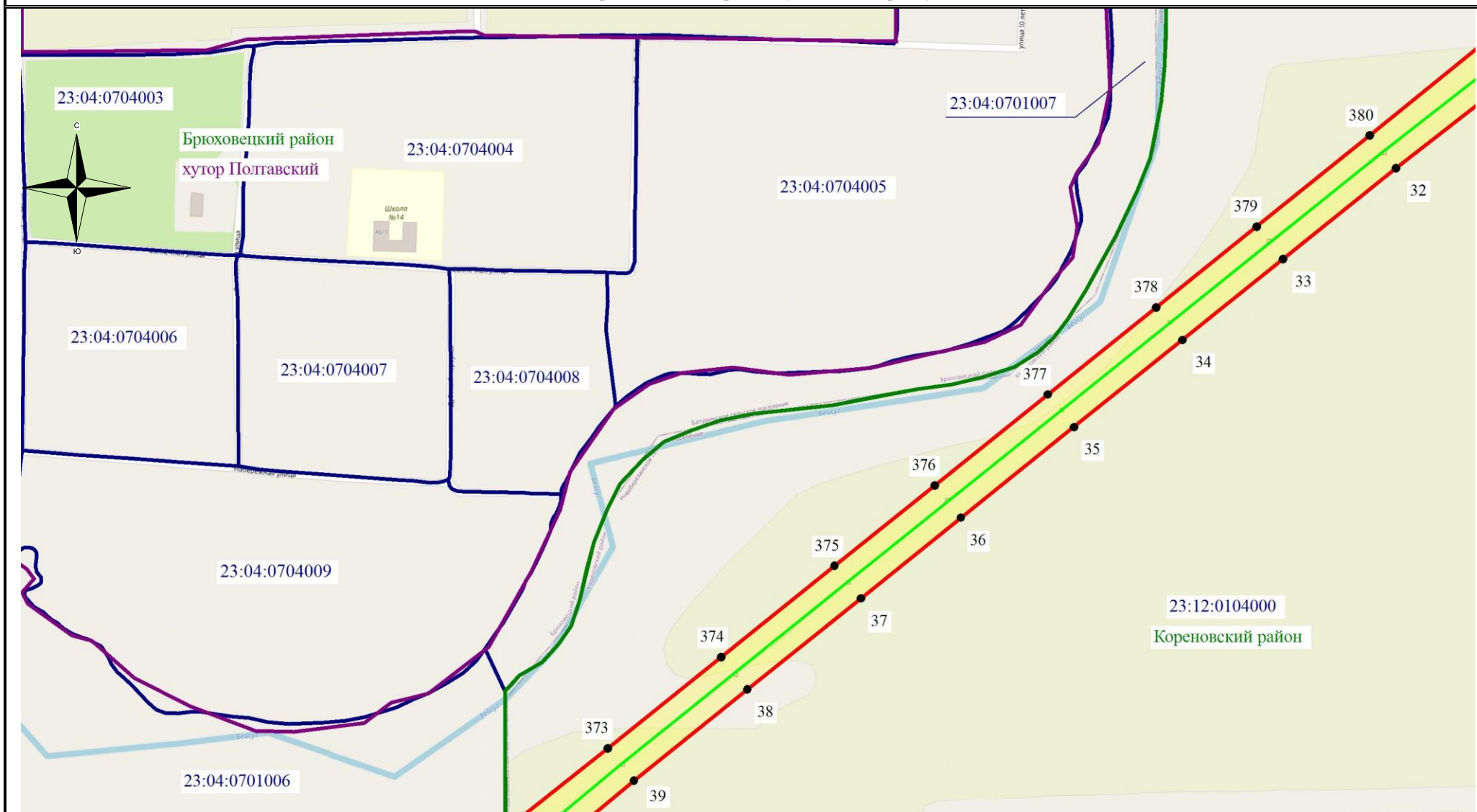
- - обозначение границы кадастрового квартала
- обозначение границы земельного участка
- - обозначение линии электропередачи
- - обозначение границы муниципального района
- - обозначение границы населенного пункта

- обозначение границы охранной зоны линии электропередачи
- 22 - обозначение характерной точки границы публичного сервитута
- - обозначение границы публичного сервитута
- 23:04:0701007** – обозначение номера кадастрового квартала
- 23:04:0701000:21** – обозначение кадастрового номера земельного участка
- Кореновский район** – обозначение муниципального района
- хутор Зозова Балка** – обозначение населенного пункта






Масштаб 1:7500




Выноска №3

Схема расположения границ публичного сервитута



Используемые условные знаки и обозначения:

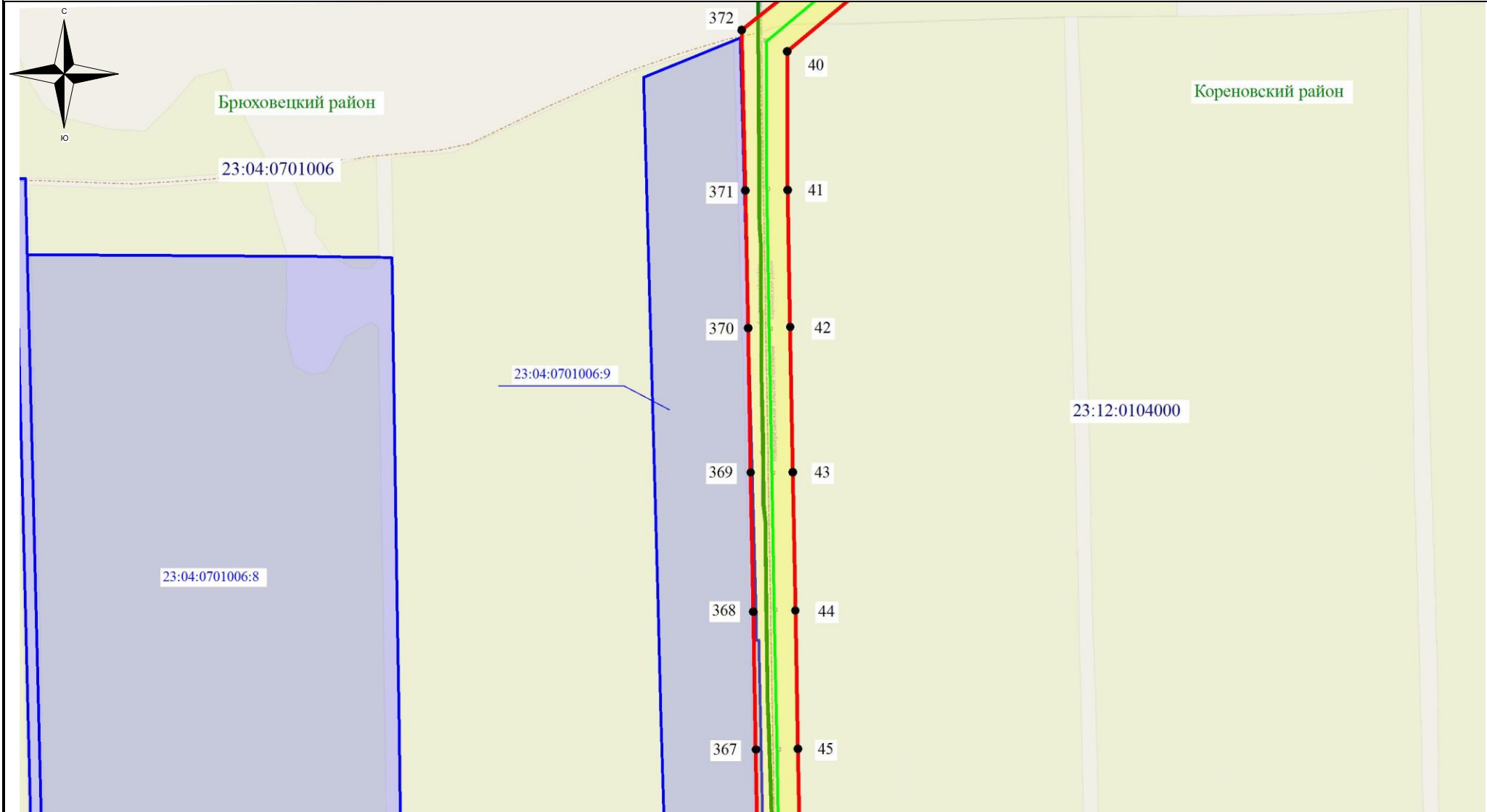
-  - обозначение границы кадастрового квартала
-  - обозначение границы земельного участка
-  - обозначение линии электропередачи
-  - обозначение границы муниципального района
-  - обозначение границы населенного пункта

-  - обозначение границы охранной зоны линии электропередачи
-  22 - обозначение характерной точки границы публичного сервитута
-  - обозначение границы публичного сервитута
- 23:04:0701007** – обозначение номера кадастрового квартала
- 23:04:0701000:21** – обозначение кадастрового номера земельного участка
- Кореновский район** – обозначение муниципального района
- хутор Зозова Балка** – обозначение населенного пункта






Масштаб 1:7500




Выноска №4

Схема расположения границ публичного сервитута



Используемые условные знаки и обозначения:

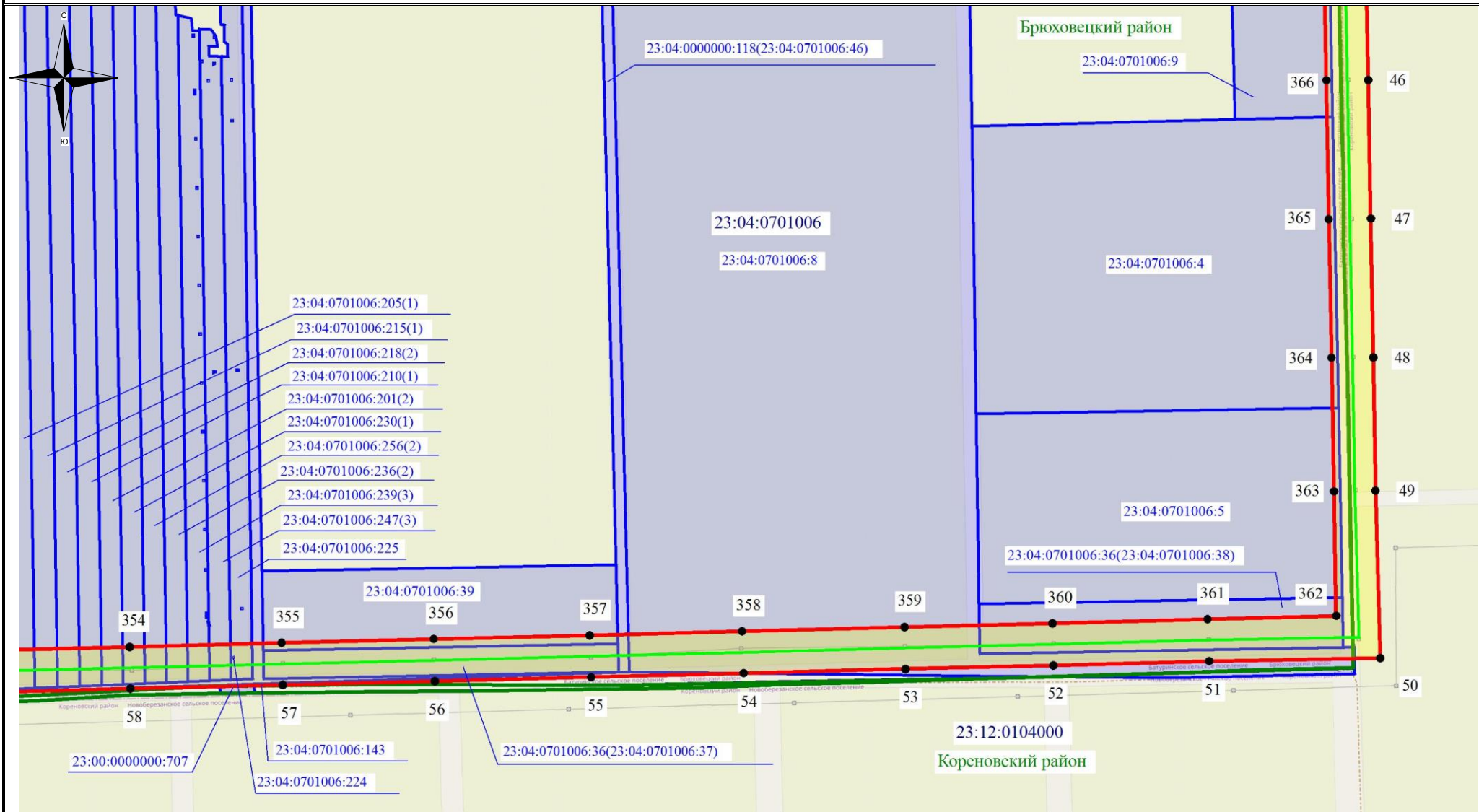
-  - обозначение границы кадастрового квартала
-  - обозначение границы земельного участка
-  - обозначение линии электропередачи
-  - обозначение границы муниципального района
-  - обозначение границы населенного пункта

-  - обозначение границы охранной зоны линии электропередачи
-  22 - обозначение характерной точки границы публичного сервитута
-  - обозначение границы публичного сервитута
- 23:04:0701007** – обозначение номера кадастрового квартала
- 23:04:0701000:21** – обозначение кадастрового номера земельного участка
- Кореновский район** – обозначение муниципального района
- хутор Зозова Балка** – обозначение населенного пункта






Масштаб 1:7500




Выноска №5

Схема расположения границ публичного сервитута



Используемые условные знаки и обозначения:

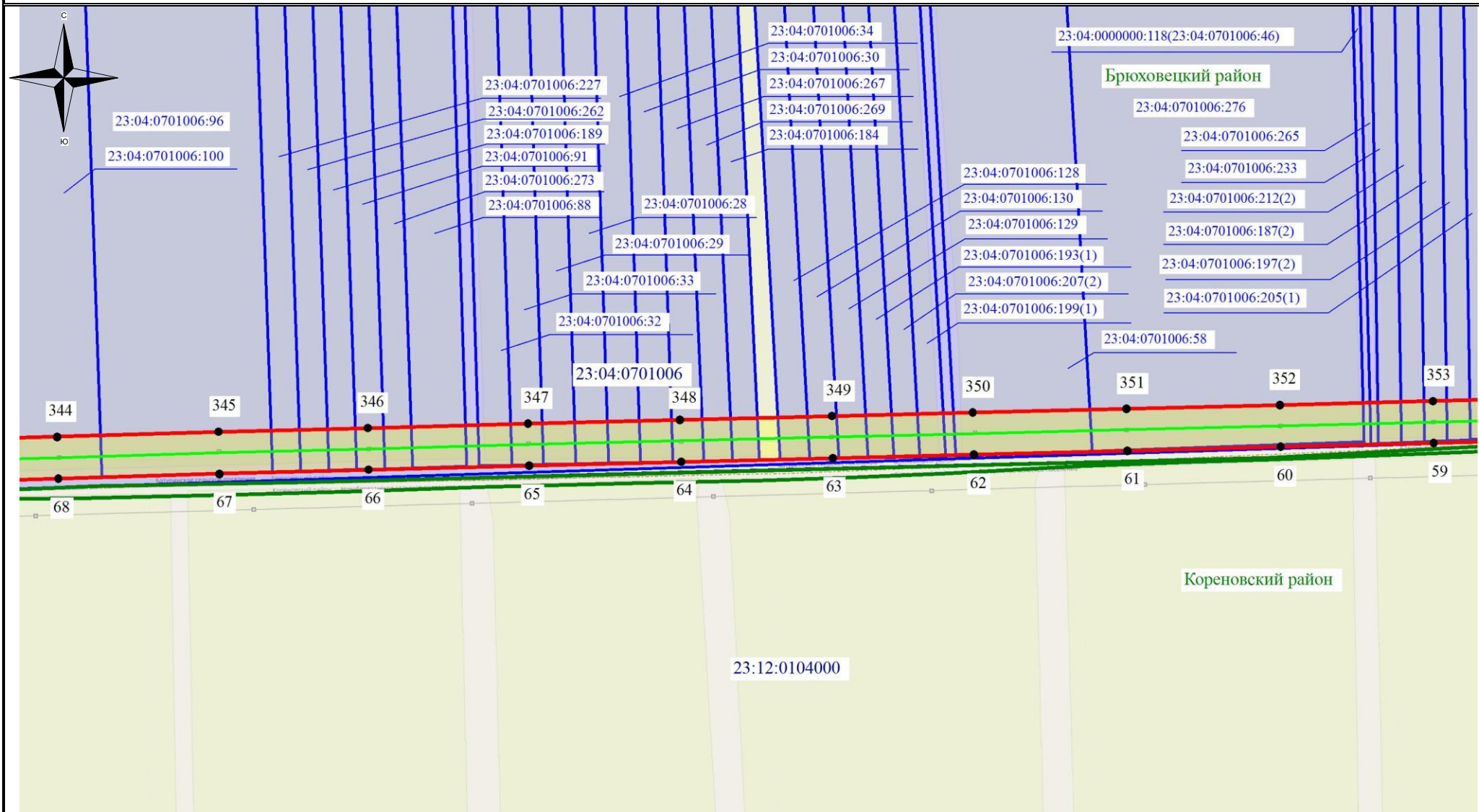
-  - обозначение границы кадастрового квартала
-  - обозначение границы земельного участка
-  - обозначение линии электропередачи
-  - обозначение границы муниципального района
-  - обозначение границы населенного пункта

-  - обозначение границы охранной зоны линии электропередачи
-  - обозначение характерной точки границы публичного сервитута
-  - обозначение границы публичного сервитута
- 23:04:0701007** – обозначение номера кадастрового квартала
- 23:04:0701000:21** – обозначение кадастрового номера земельного участка
- Кореновский район** – обозначение муниципального района
- хутор Зозова Балка** – обозначение населенного пункта

Масштаб 1:7500

Выноска №6

Схема расположения границ публичного сервитута



Используемые условные знаки и обозначения:

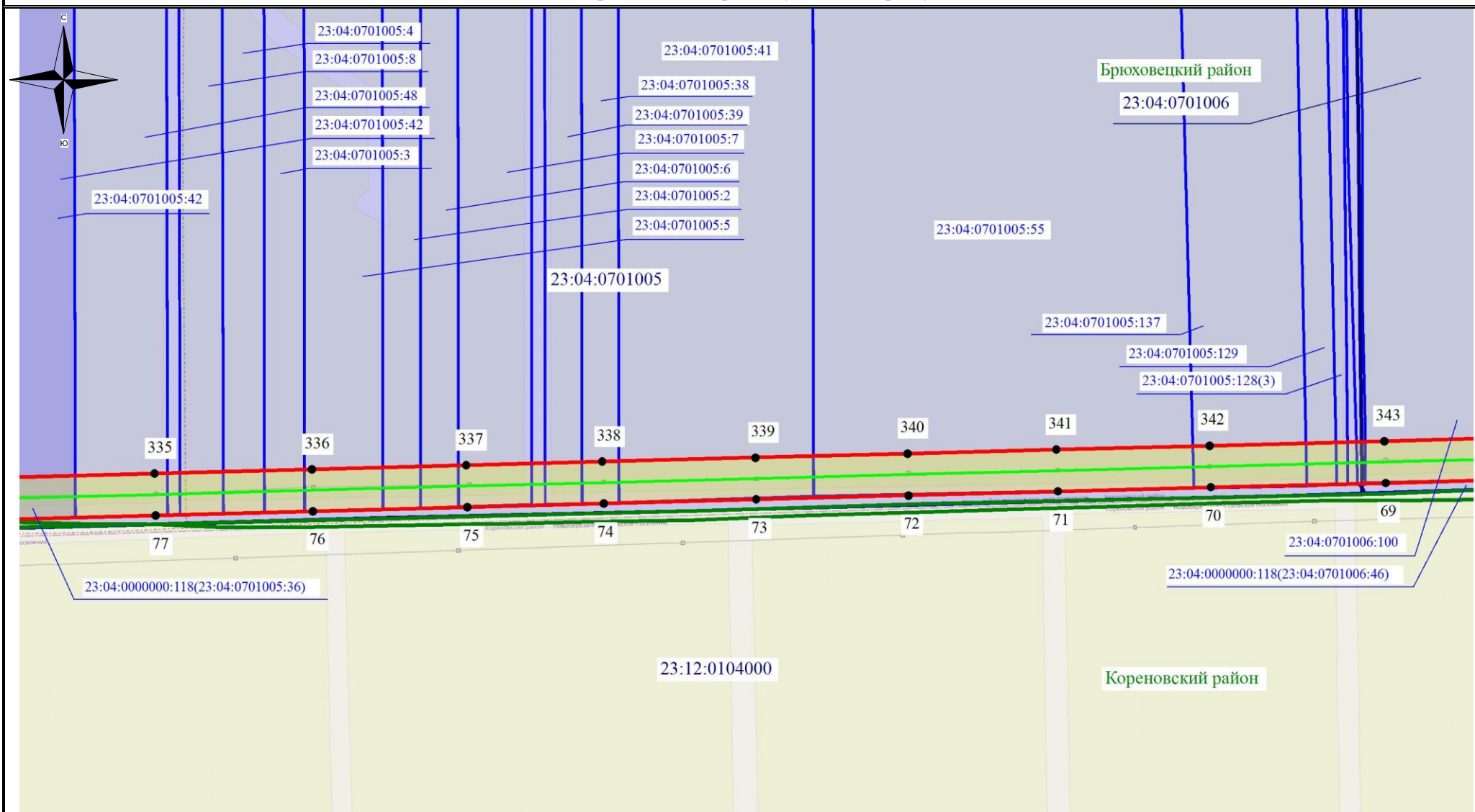
- - обозначение границы кадастрового квартала
- обозначение границы земельного участка
- - обозначение линии электропередачи
- - обозначение границы муниципального района
- - обозначение границы населенного пункта

- обозначение границы охранной зоны линии электропередачи
- 22 - обозначение характерной точки границы публичного сервитута
- - обозначение границы публичного сервитута
- 23:04:0701007 – обозначение номера кадастрового квартала
- 23:04:0701000:21 – обозначение кадастрового номера земельного участка
- Кореновский район – обозначение муниципального района
- хутор Зозова Балка – обозначение населенного пункта






Масштаб 1:7500




Выноска №7

Схема расположения границ публичного сервитута



Используемые условные знаки и обозначения:

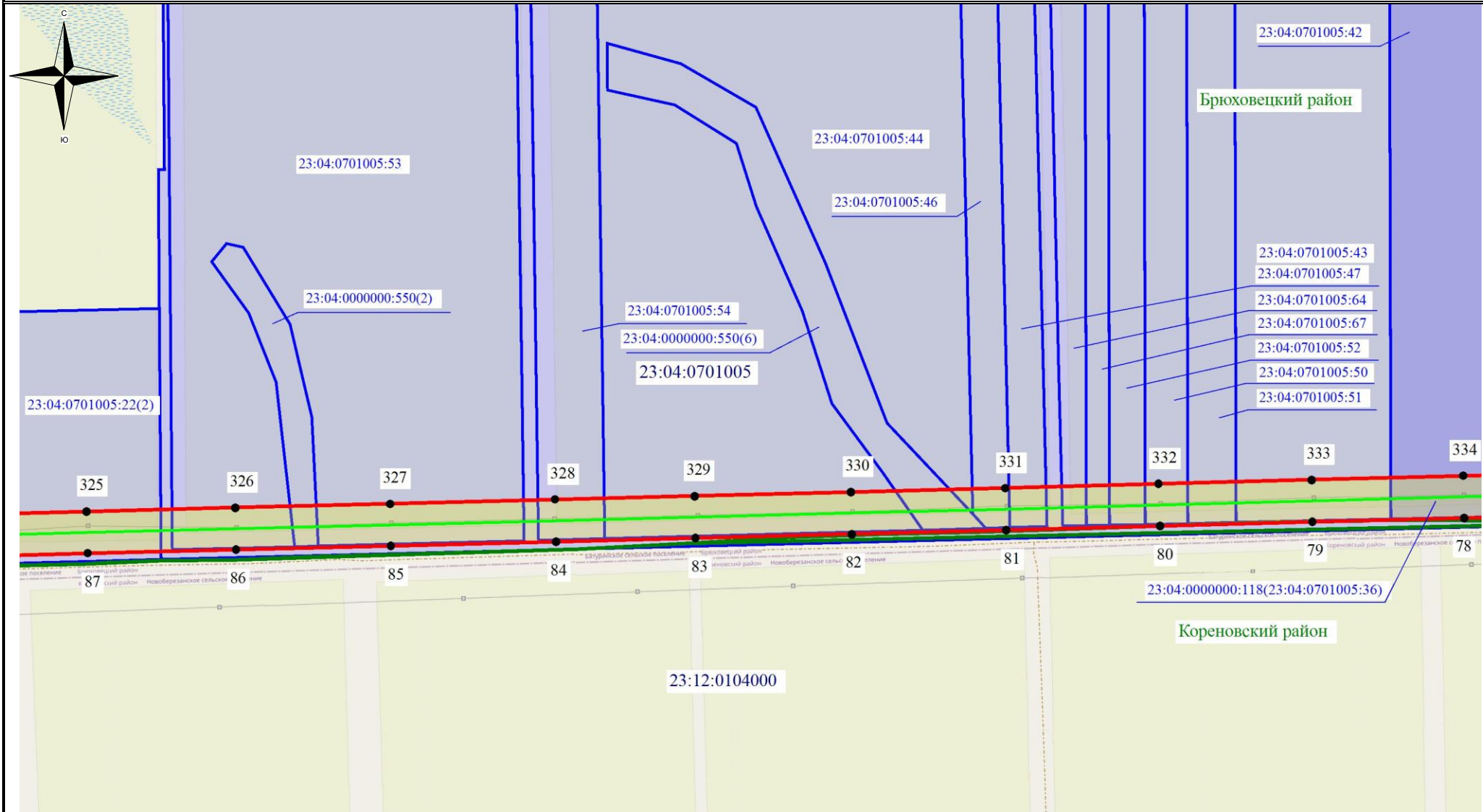
-  - обозначение границы кадастрового квартала
-  - обозначение границы земельного участка
-  - обозначение линии электропередачи
-  - обозначение границы муниципального района
-  - обозначение границы населенного пункта

-  - обозначение границы охранной зоны линии электропередачи
-  22 - обозначение характерной точки границы публичного сервитута
-  - обозначение границы публичного сервитута
- 23:04:0701007** – обозначение номера кадастрового квартала
- 23:04:0701000:21** – обозначение кадастрового номера земельного участка
- Кореновский район** – обозначение муниципального района
- хутор Зозова Балка** – обозначение населенного пункта






Масштаб 1:7500




Выноска №8

Схема расположения границ публичного сервитута



Используемые условные знаки и обозначения:

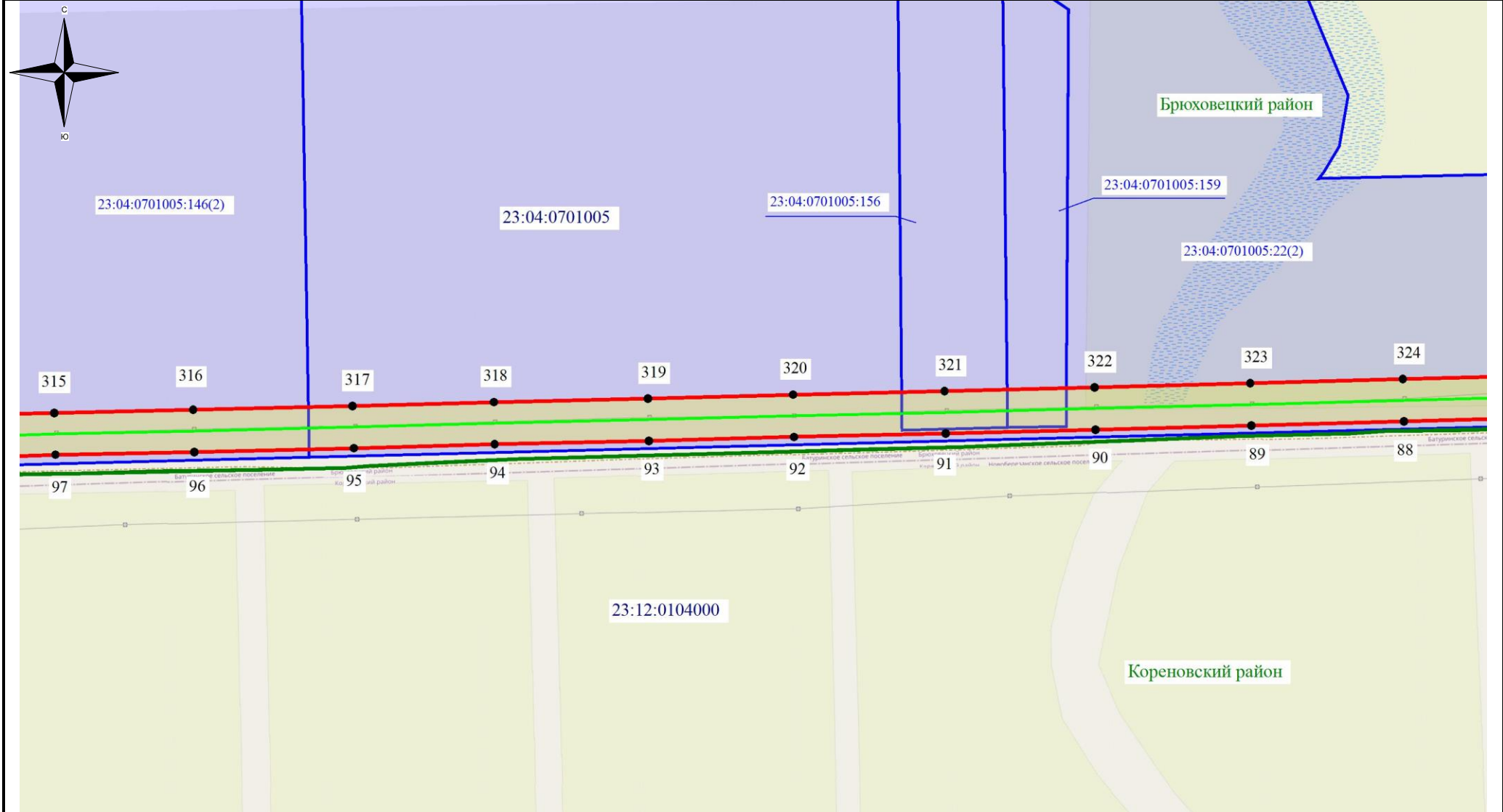
-  - обозначение границы кадастрового квартала
-  - обозначение границы земельного участка
-  - обозначение линии электропередачи
-  - обозначение границы муниципального района
-  - обозначение границы населенного пункта

-  - обозначение границы охранной зоны линии электропередачи
-  22 - обозначение характерной точки границы публичного сервитута
-  - обозначение границы публичного сервитута
- 23:04:0701007 – обозначение номера кадастрового квартала
- 23:04:0701000:21 – обозначение кадастрового номера земельного участка
- Кореновский район – обозначение муниципального района
- хутор Зозова Балка – обозначение населенного пункта






Масштаб 1:7500




Выноска №9

Схема расположения границ публичного сервитута



Используемые условные знаки и обозначения:

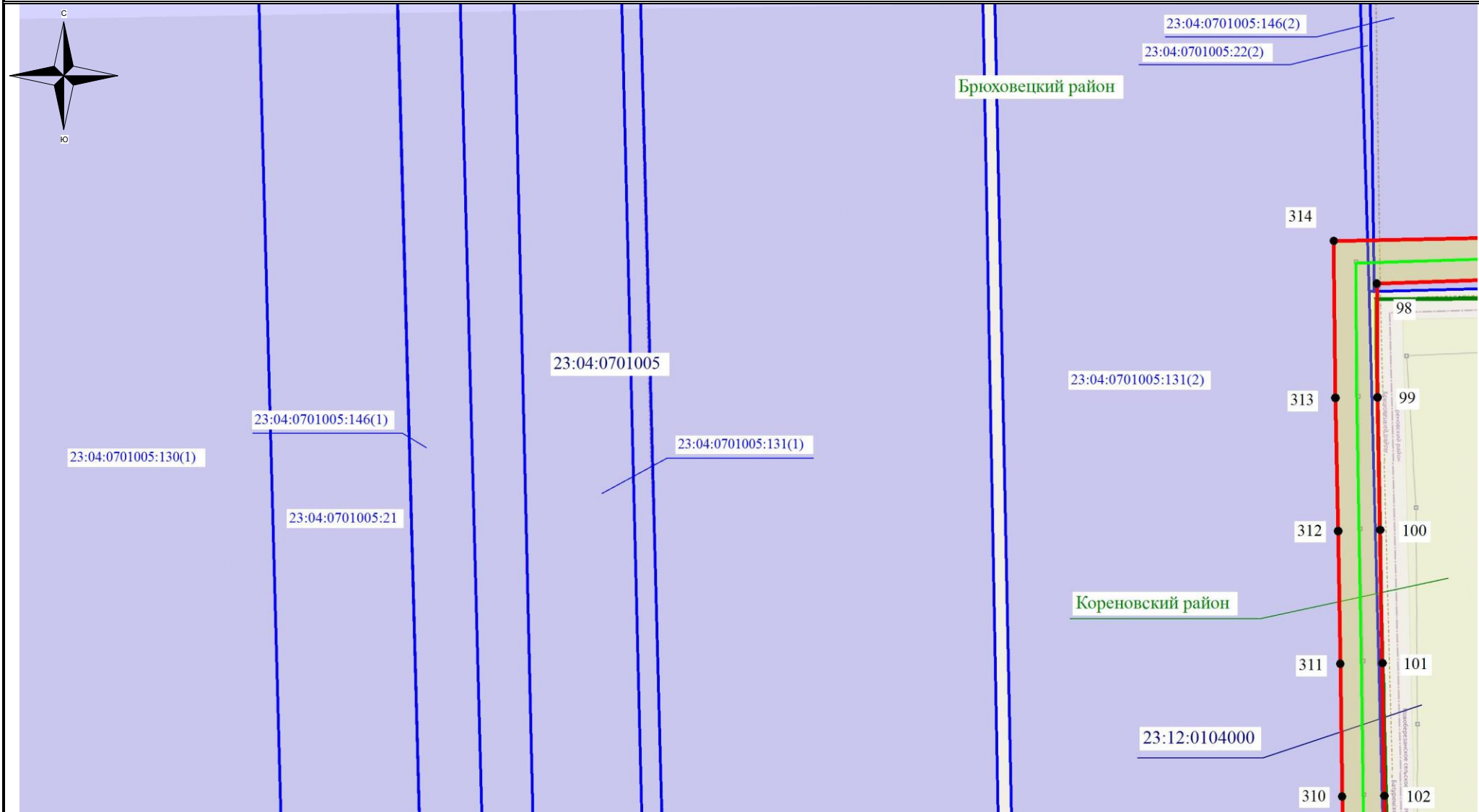
-  - обозначение границы кадастрового квартала
-  - обозначение границы земельного участка
-  - обозначение линии электропередачи
-  - обозначение границы муниципального района
-  - обозначение границы населенного пункта

-  - обозначение границы охранной зоны линии электропередачи
-  22 - обозначение характерной точки границы публичного сервитута
-  - обозначение границы публичного сервитута
- 23:04:0701007** – обозначение номера кадастрового квартала
- 23:04:0701000:21** – обозначение кадастрового номера земельного участка
- Кореновский район** – обозначение муниципального района
- хутор Зозова Балка** – обозначение населенного пункта






Масштаб 1:7500




Выноска №10

Схема расположения границ публичного сервитута



Используемые условные знаки и обозначения:

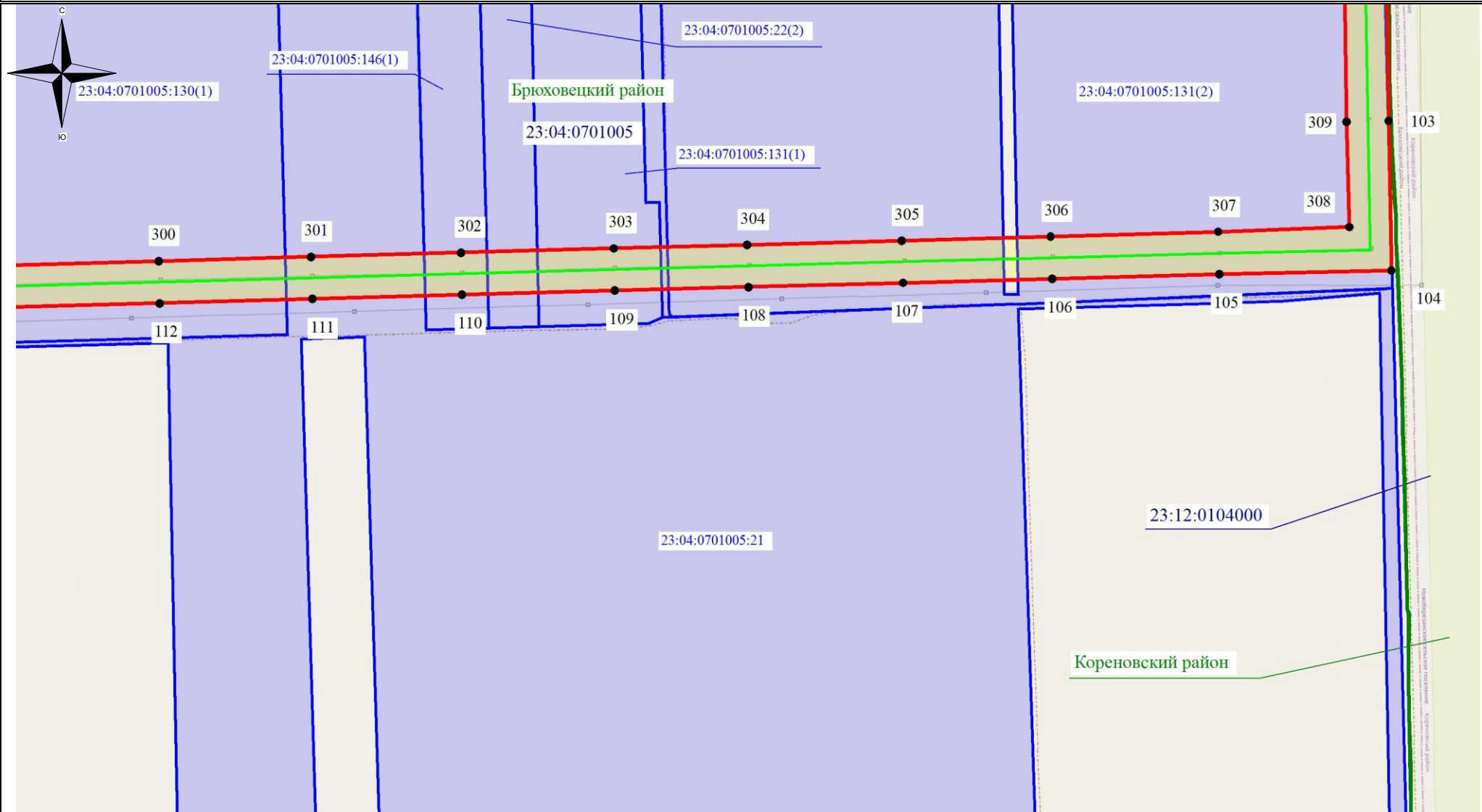
-  - обозначение границы кадастрового квартала
-  - обозначение границы земельного участка
-  - обозначение линии электропередачи
-  - обозначение границы муниципального района
-  - обозначение границы населенного пункта

-  - обозначение границы охранной зоны линии электропередачи
-  22 - обозначение характерной точки границы публичного сервитута
-  - обозначение границы публичного сервитута
- 23:04:0701007** – обозначение номера кадастрового квартала
- 23:04:0701000:21** – обозначение кадастрового номера земельного участка
- Кореновский район** – обозначение муниципального района
- хутор Зозова Балка** – обозначение населенного пункта

Масштаб 1:7500

Выноска №11

Схема расположения границ публичного сервитута



Используемые условные знаки и обозначения:

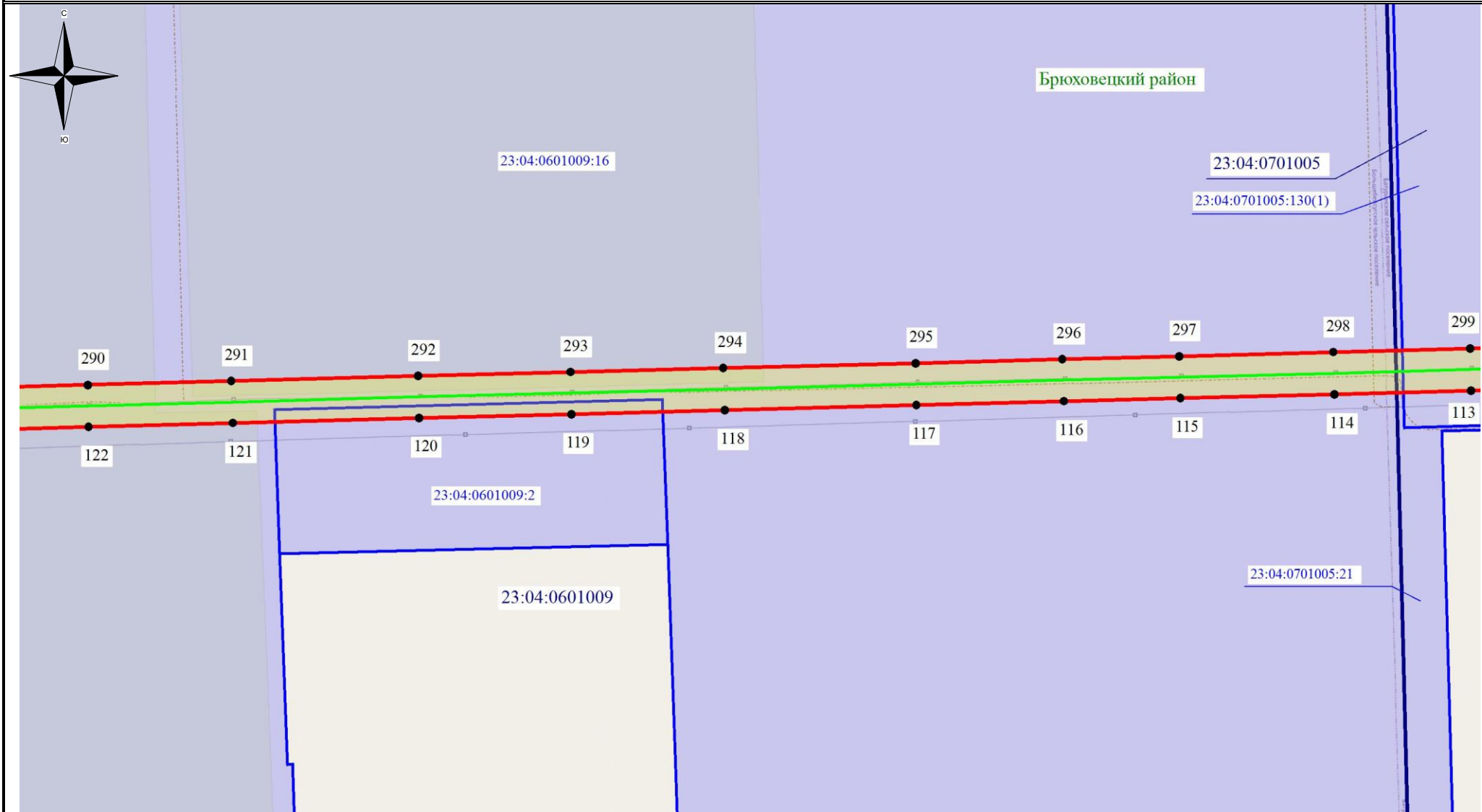
- - обозначение границы кадастрового квартала
- обозначение границы земельного участка
- - обозначение линии электропередачи
- обозначение границы муниципального района
- обозначение границы населенного пункта

- обозначение границы охранной зоны линии электропередачи
- 22 - обозначение характерной точки границы публичного сервитута
- - обозначение границы публичного сервитута
- 23:04:0701007 – обозначение номера кадастрового квартала
- 23:04:0701000:21 – обозначение кадастрового номера земельного участка
- Короновский район – обозначение муниципального района
- хутор Зозова Балка – обозначение населенного пункта

Масштаб 1:7500

Выноска №12

Схема расположения границ публичного сервитута



Брюховецкий район

23:04:0601009:16

23:04:0701005

23:04:0701005:130(1)

290

291

292

293

294

295

296

297

298

299

122

121

120

119

118

117

116

115

114






113




23:04:0601009:2

23:04:0601009

23:04:0701005:21

Используемые условные знаки и обозначения:

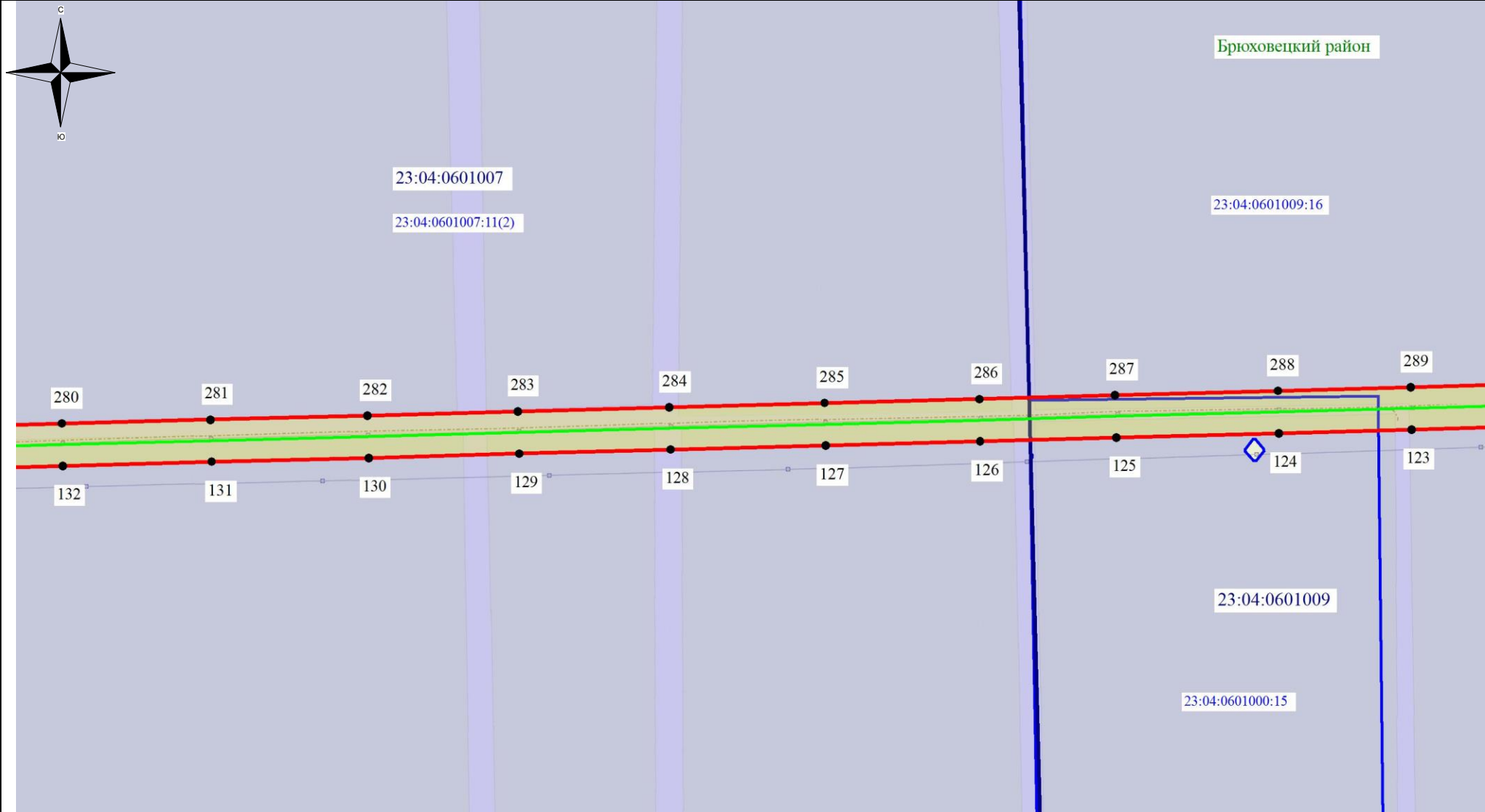
-  - обозначение границы кадастрового квартала
-  - обозначение границы земельного участка
-  - обозначение линии электропередачи
-  - обозначение границы муниципального района
-  - обозначение границы населенного пункта

-  - обозначение границы охранной зоны линии электропередачи
-  22 - обозначение характерной точки границы публичного сервитута
-  - обозначение границы публичного сервитута
- 23:04:0701007 – обозначение номера кадастрового квартала
- 23:04:0701000:21 – обозначение кадастрового номера земельного участка
- Кореновский район – обозначение муниципального района
- хутор Зозова Балка – обозначение населенного пункта






Масштаб 1:7500




Выноска №13

Схема расположения границ публичного сервитута



Используемые условные знаки и обозначения:

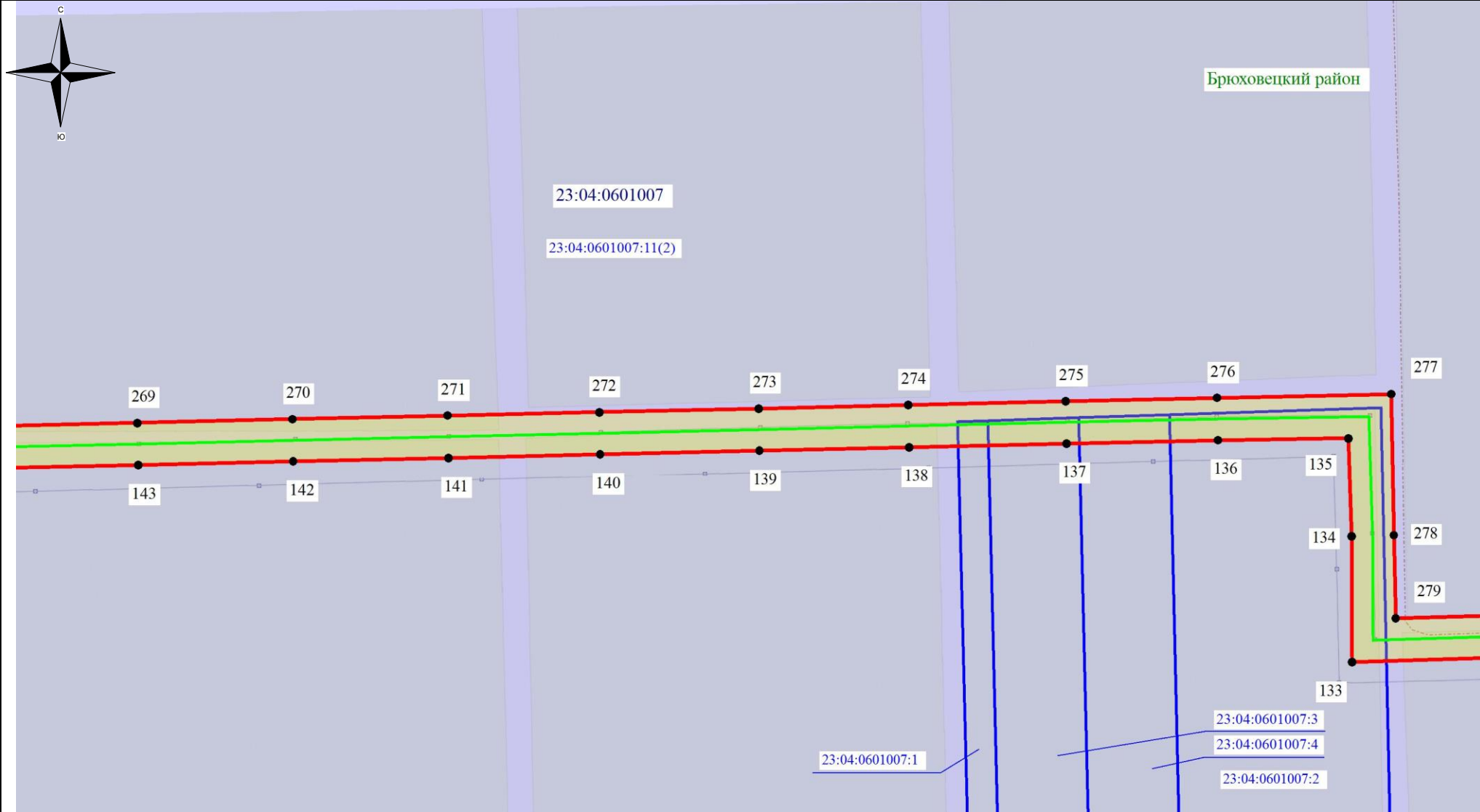
-  - обозначение границы кадастрового квартала
-  - обозначение границы земельного участка
-  - обозначение линии электропередачи
-  - обозначение границы муниципального района
-  - обозначение границы населенного пункта

-  - обозначение границы охранной зоны линии электропередачи
-  22 - обозначение характерной точки границы публичного сервитута
-  - обозначение границы публичного сервитута
- 23:04:0701007** – обозначение номера кадастрового квартала
- 23:04:0701000:21** – обозначение кадастрового номера земельного участка
- Кореновский район** – обозначение муниципального района
- хутор Зозова Балка** – обозначение населенного пункта

Масштаб 1:7500

Выноска №14

Схема расположения границ публичного сервитута



Используемые условные знаки и обозначения:

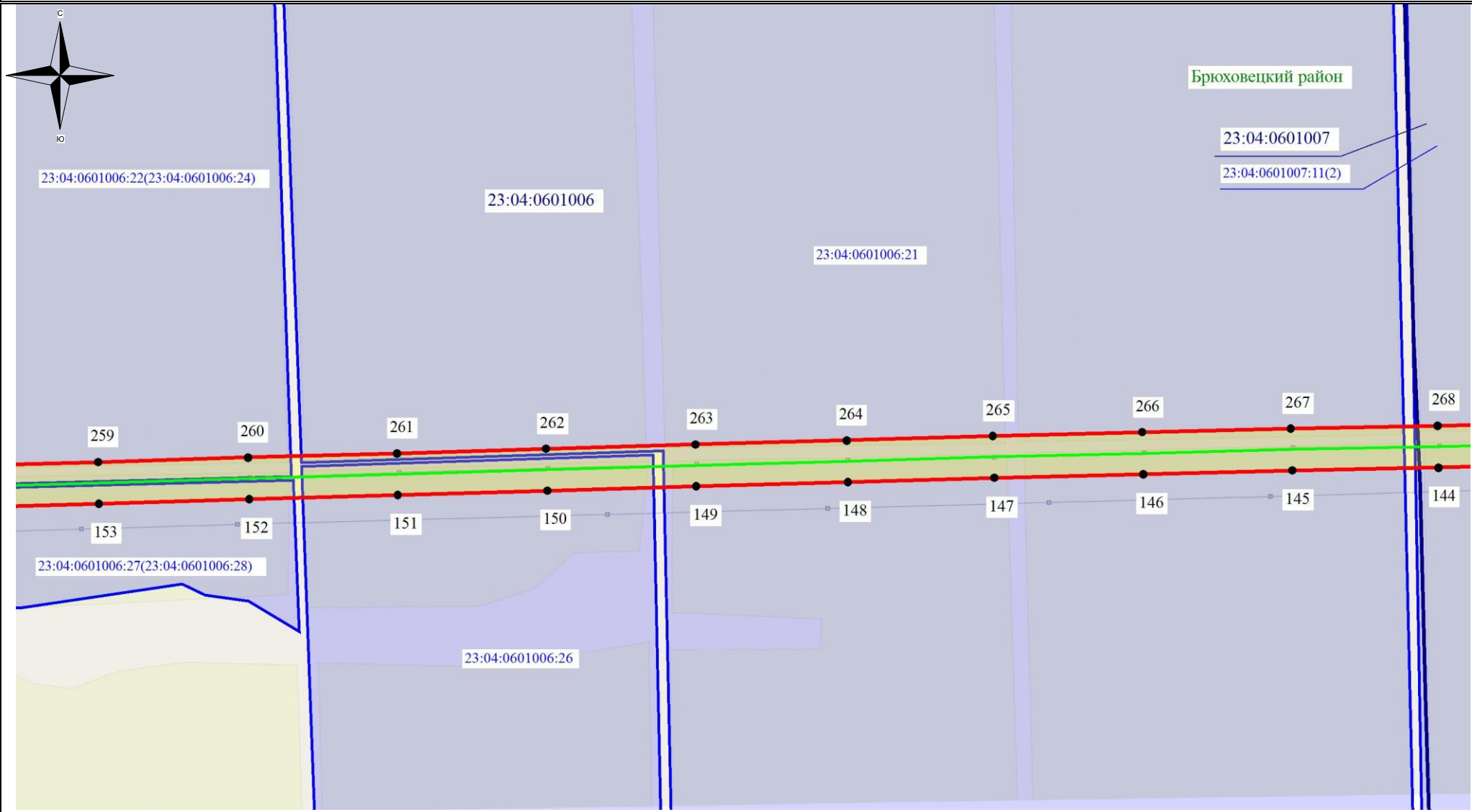
- - обозначение границы кадастрового квартала
- ▭ - обозначение границы земельного участка
- - обозначение линии электропередачи
- ▭ - обозначение границы муниципального района
- - обозначение границы населенного пункта

- обозначение границы охранной зоны линии электропередачи
- 22 - обозначение характерной точки границы публичного сервитута
- - обозначение границы публичного сервитута
- 23:04:0701007 – обозначение номера кадастрового квартала
- 23:04:0701000:21 – обозначение кадастрового номера земельного участка
- Кореновский район – обозначение муниципального района
- хутор Зозова Балка – обозначение населенного пункта

Масштаб 1:7500

Выноска №15

Схема расположения границ публичного сервитута



Брюховецкий район

23:04:0601007

23:04:0601007:11(2)

23:04:0601006






23:04:0601006:21




23:04:0601006:22(23:04:0601006:24)

23:04:0601006:27(23:04:0601006:28)

23:04:0601006:26

Используемые условные знаки и обозначения:

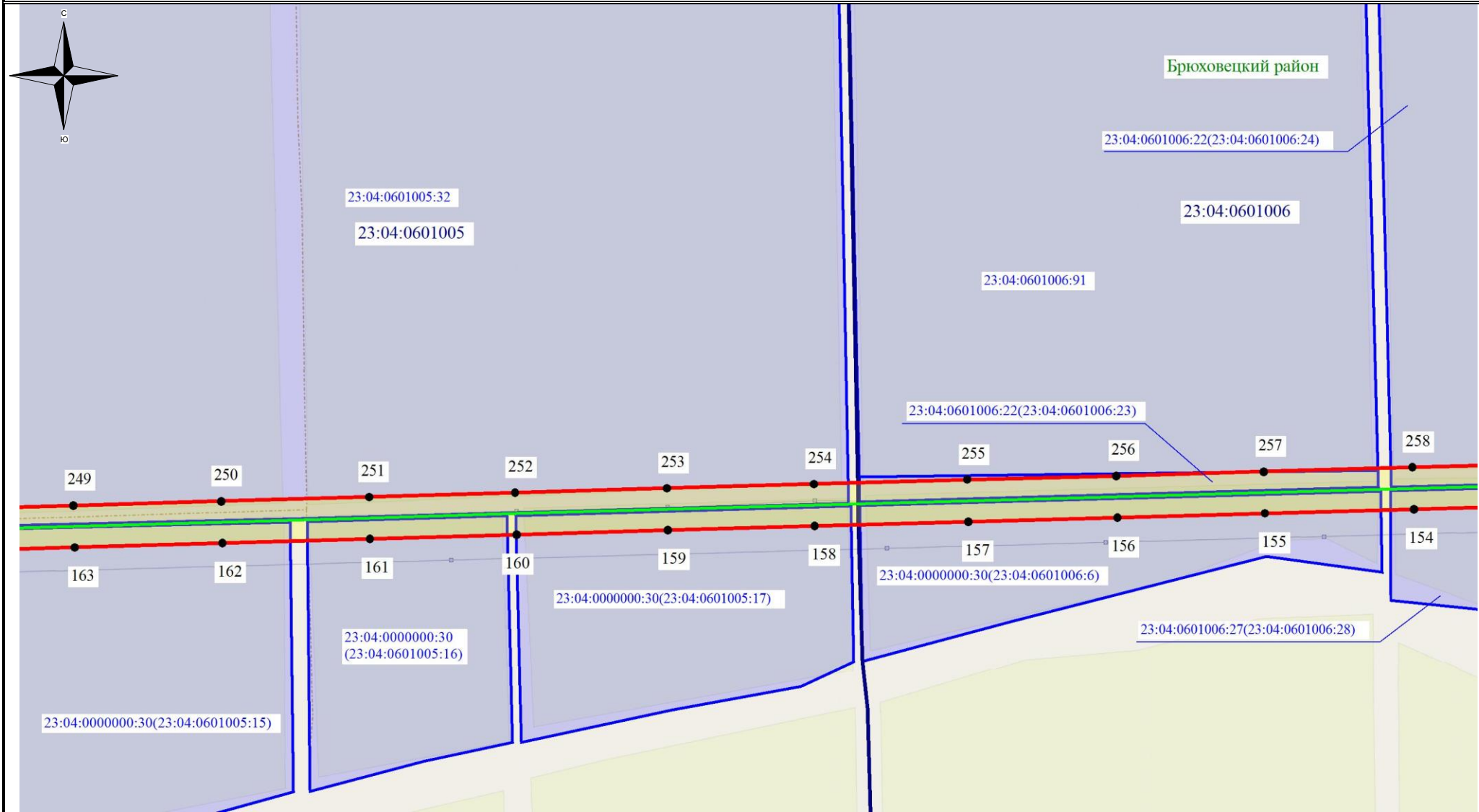
-  - обозначение границы кадастрового квартала
-  - обозначение границы земельного участка
-  - обозначение линии электропередачи
-  - обозначение границы муниципального района
-  - обозначение границы населенного пункта

-  - обозначение границы охранной зоны линии электропередачи
-  22 - обозначение характерной точки границы публичного сервитута
-  - обозначение границы публичного сервитута
- 23:04:0701007 – обозначение номера кадастрового квартала
- 23:04:0701000:21 – обозначение кадастрового номера земельного участка
- Кореновский район – обозначение муниципального района
- хутор Зозова Балка – обозначение населенного пункта

Масштаб 1:7500

Выноска №16

Схема расположения границ публичного сервитута



Используемые условные знаки и обозначения:

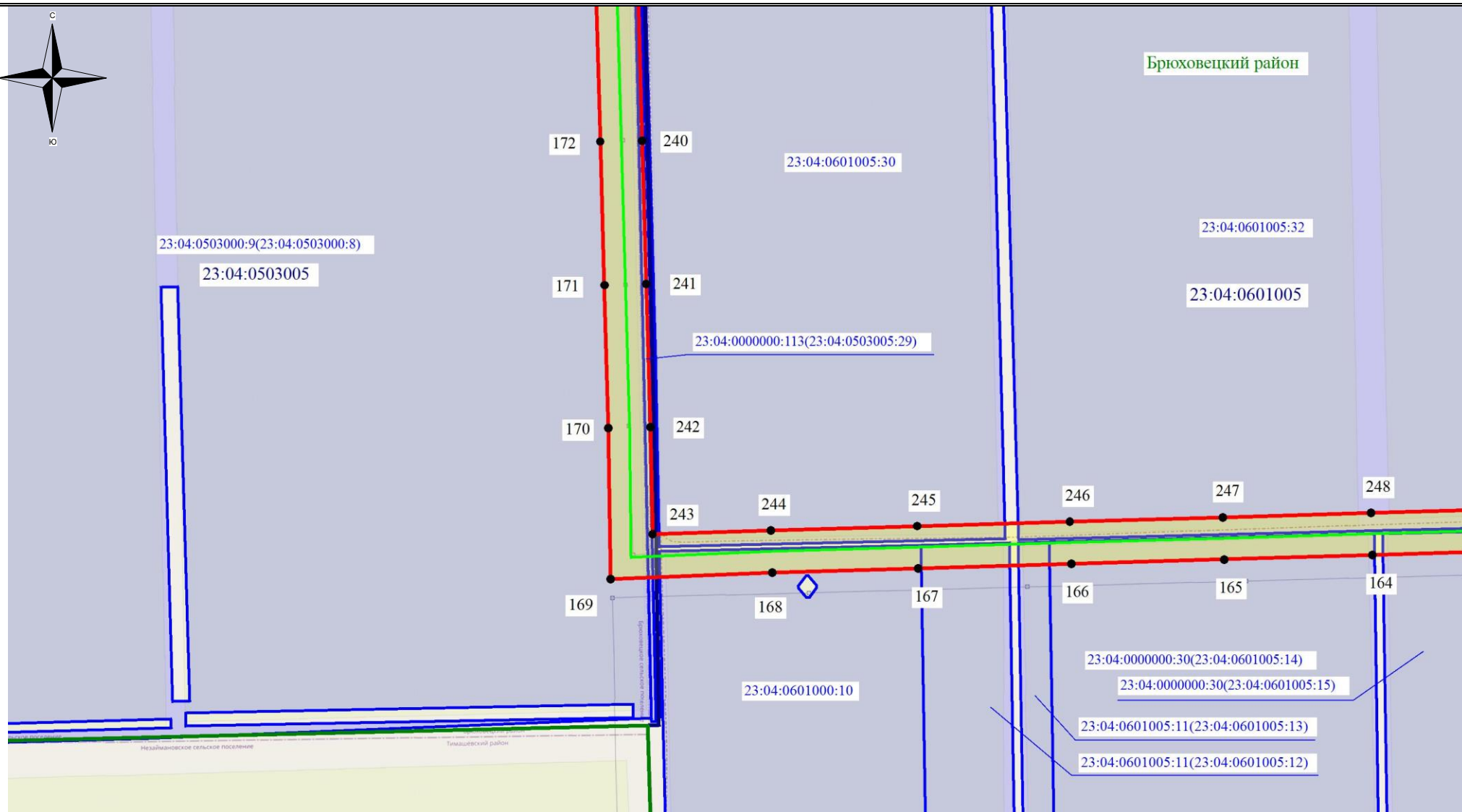

- - обозначение границы кадастрового квартала
- обозначение границы земельного участка
- - обозначение линии электропередачи
- - обозначение границы муниципального района
- - обозначение границы населенного пункта

- обозначение границы охранной зоны линии электропередачи
- 22 - обозначение характерной точки границы публичного сервитута
- - обозначение границы публичного сервитута
- 23:04:0701007 – обозначение номера кадастрового квартала
- 23:04:0701000:21 – обозначение кадастрового номера земельного участка
- Короновский район – обозначение муниципального района
- хутор Зозова Балка – обозначение населенного пункта






Масштаб 1:7500




Выноска №17

Схема расположения границ публичного сервитута



Используемые условные знаки и обозначения:

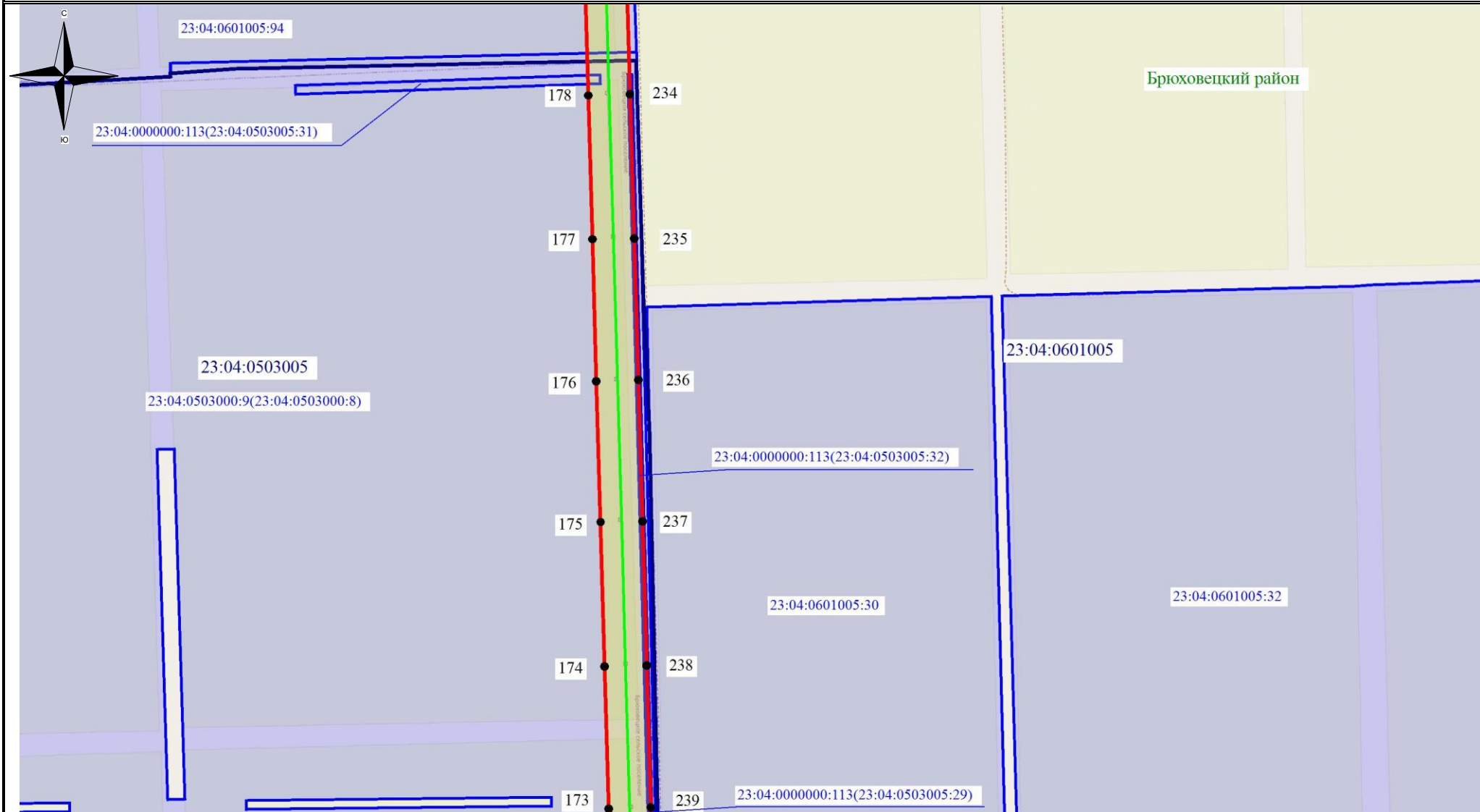
-  - обозначение границы кадастрового квартала
-  - обозначение границы земельного участка
-  - обозначение линии электропередачи
-  - обозначение границы муниципального района
-  - обозначение границы населенного пункта

-  - обозначение границы охранной зоны линии электропередачи
-  - обозначение характерной точки границы публичного сервитута
-  - обозначение границы публичного сервитута
- 23:04:0701007** – обозначение номера кадастрового квартала
- 23:04:0701000:21** – обозначение кадастрового номера земельного участка
- Кореновский район** – обозначение муниципального района
- хутор Зозова Балка** – обозначение населенного пункта

Масштаб 1:7500

Выноска №18

Схема расположения границ публичного сервитута



Используемые условные знаки и обозначения:

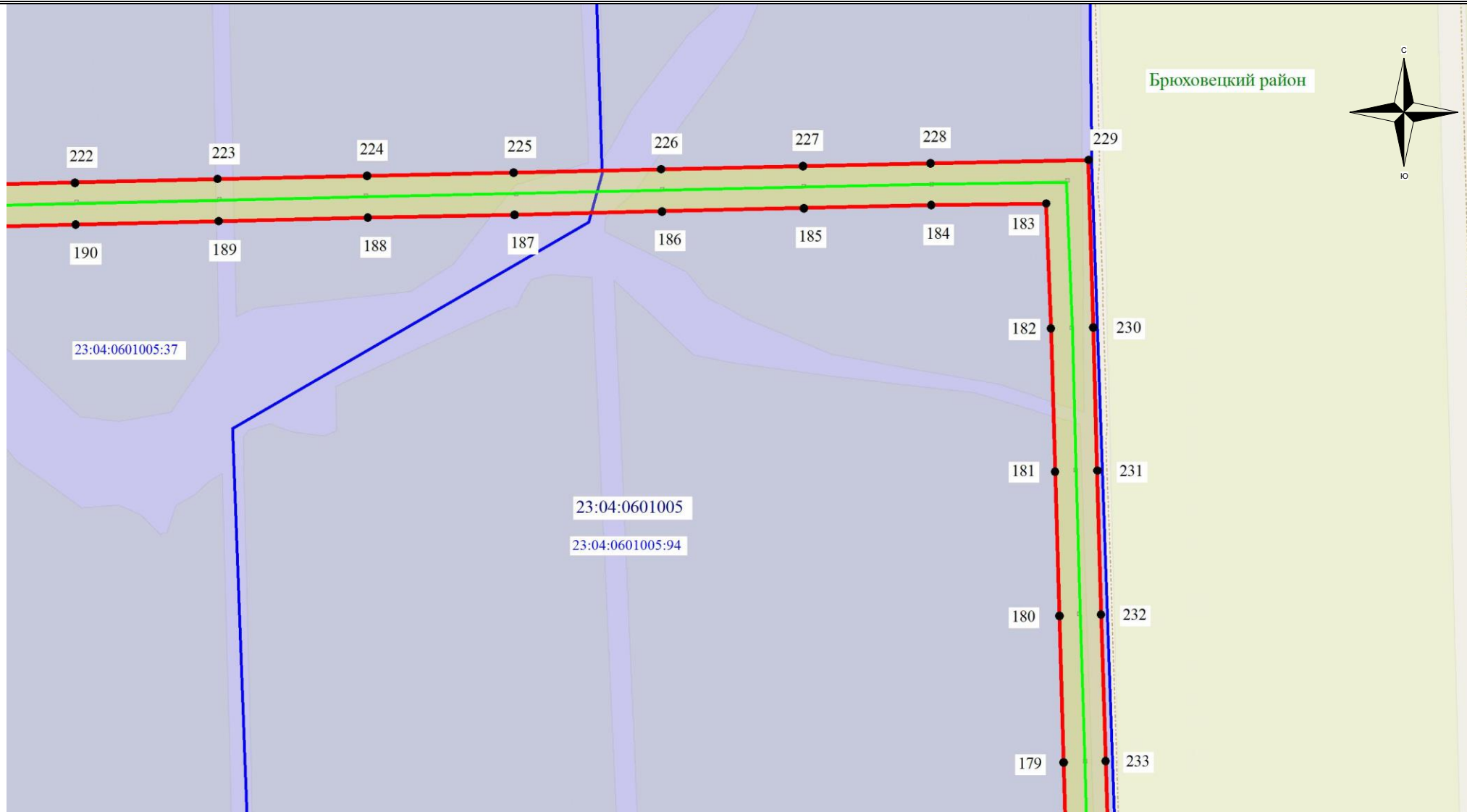
- обозначение границы кадастрового квартала
- обозначение границы земельного участка
- обозначение линии электропередачи
- обозначение границы муниципального района
- обозначение границы населенного пункта

- обозначение границы охранной зоны линии электропередачи
- 22 - обозначение характерной точки границы публичного сервитута
- обозначение границы публичного сервитута
- 23:04:0701007** – обозначение номера кадастрового квартала
- 23:04:0701000:21** – обозначение кадастрового номера земельного участка
- Кореновский район** – обозначение муниципального района
- хутор Зозова Балка** – обозначение населенного пункта






Масштаб 1:7500




Выноска №19

Схема расположения границ публичного сервитута



Используемые условные знаки и обозначения:

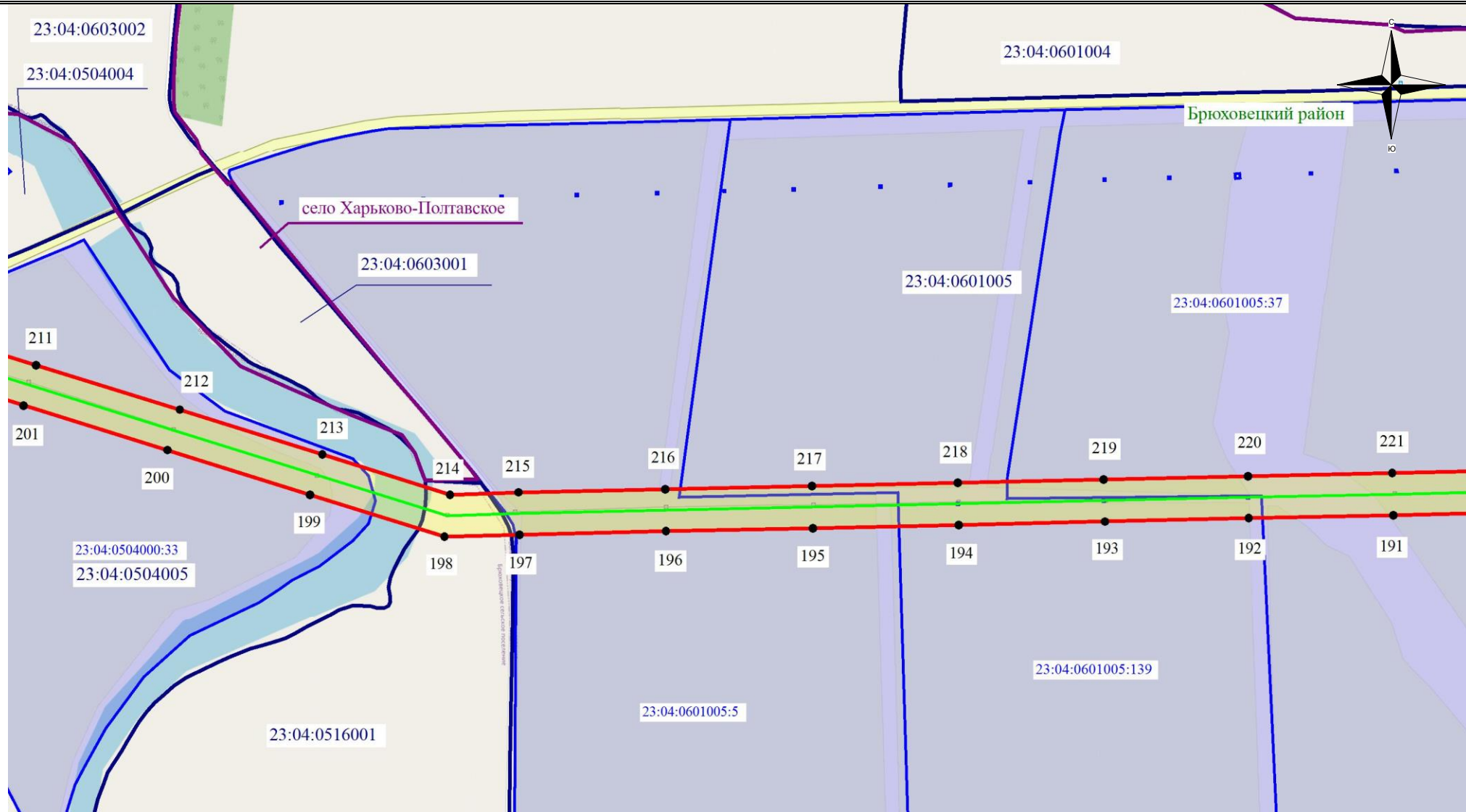
-  - обозначение границы кадастрового квартала
-  - обозначение границы земельного участка
-  - обозначение линии электропередачи
-  - обозначение границы муниципального района
-  - обозначение границы населенного пункта

-  - обозначение границы охранной зоны линии электропередачи
-  22 - обозначение характерной точки границы публичного сервитута
-  - обозначение границы публичного сервитута
- 23:04:0701007** – обозначение номера кадастрового квартала
- 23:04:0701000:21** – обозначение кадастрового номера земельного участка
- Кореновский район** – обозначение муниципального района
- хутор Зозова Балка** – обозначение населенного пункта

Масштаб 1:7500

Выноска №20

Схема расположения границ публичного сервитута



Используемые условные знаки и обозначения:

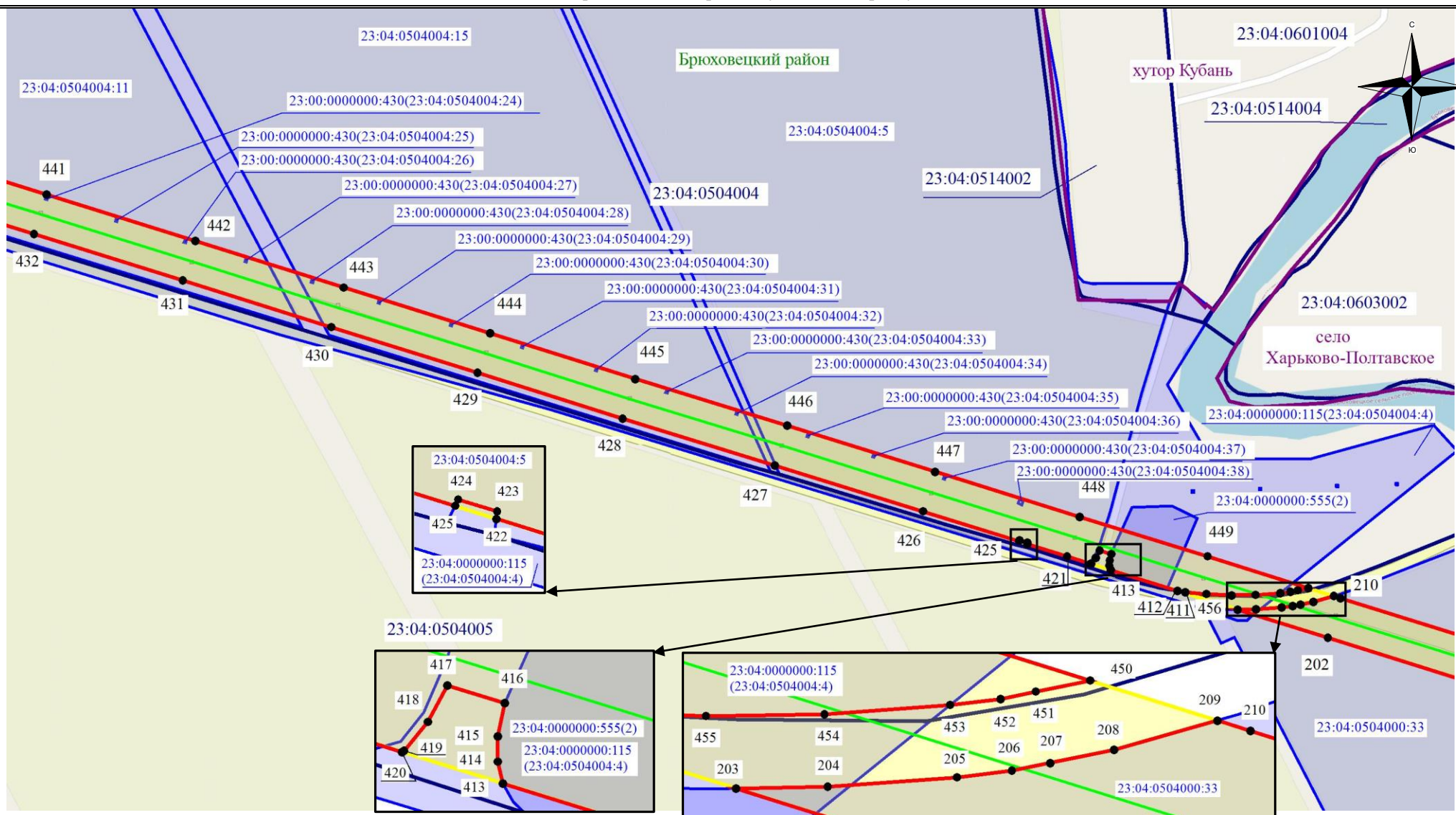
- - обозначение границы кадастрового квартала
- обозначение границы земельного участка
- - обозначение линии электропередачи
- - обозначение границы муниципального района
- - обозначение границы населенного пункта

- обозначение границы охранной зоны линии электропередачи
- 22 - обозначение характерной точки границы публичного сервитута
- - обозначение границы публичного сервитута
- 23:04:0701007 – обозначение номера кадастрового квартала
- 23:04:0701000:21 – обозначение кадастрового номера земельного участка
- Короновский район – обозначение муниципального района
- хутор Зозова Балка – обозначение населенного пункта

Масштаб 1:7500

Выноска №21

Схема расположения границ публичного сервитута



Используемые условные знаки и обозначения:

- - обозначение границы кадастрового квартала
- - обозначение границы земельного участка
- - обозначение линии электропередачи
- - обозначение границы муниципального района
- - обозначение границы населенного пункта

- обозначение границы охранной зоны линии электропередачи
- 22 - обозначение характерной точки границы публичного сервитута
- - обозначение границы публичного сервитута

23:04:0701007 – обозначение номера кадастрового квартала

23:04:0701000:21 – обозначение кадастрового номера земельного участка

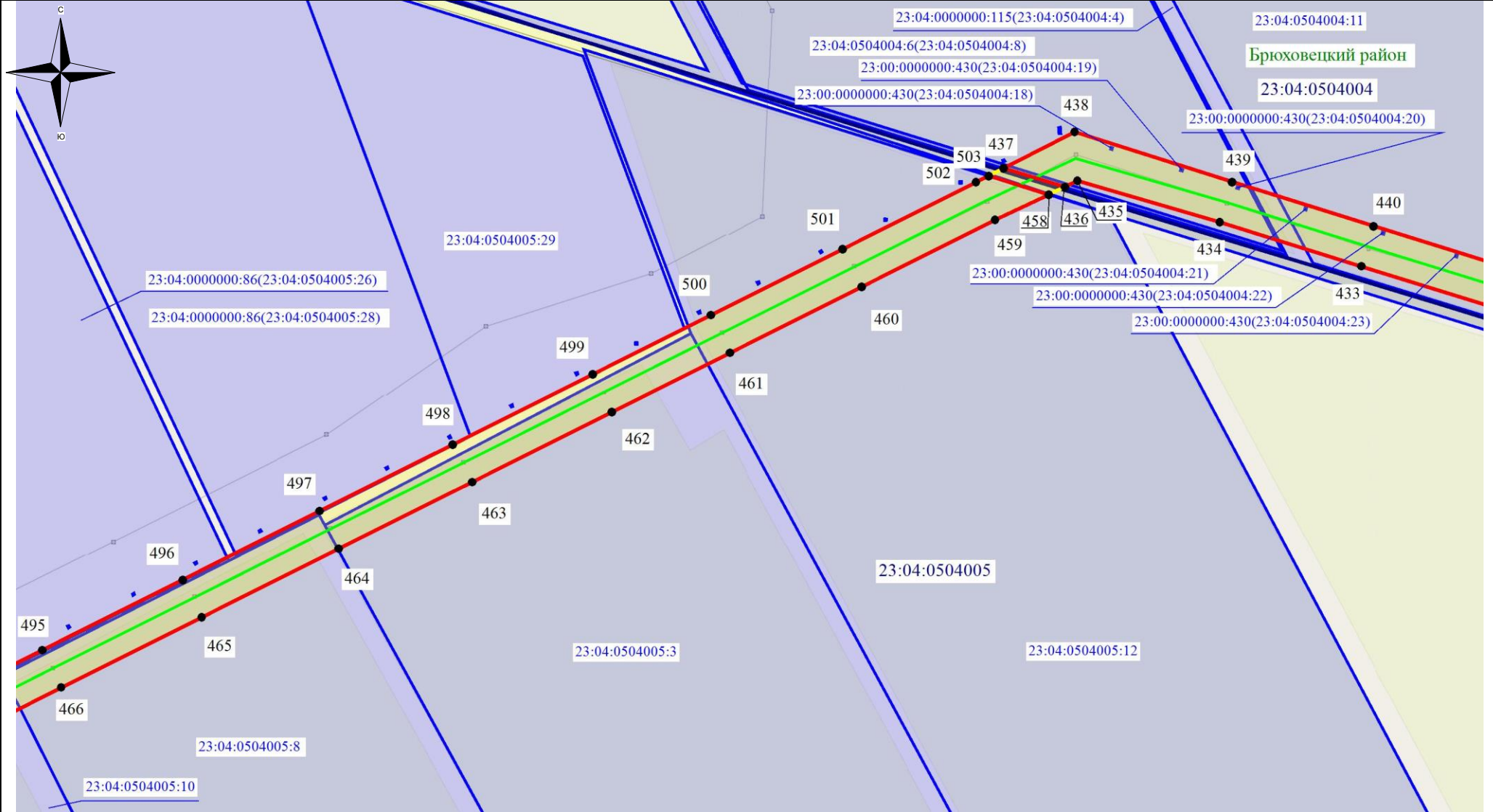
Кореновский район – обозначение муниципального района

хутор Зозова Балка – обозначение населенного пункта






Масштаб 1:7500




Выноска №22

Схема расположения границ публичного сервитута



Используемые условные знаки и обозначения:

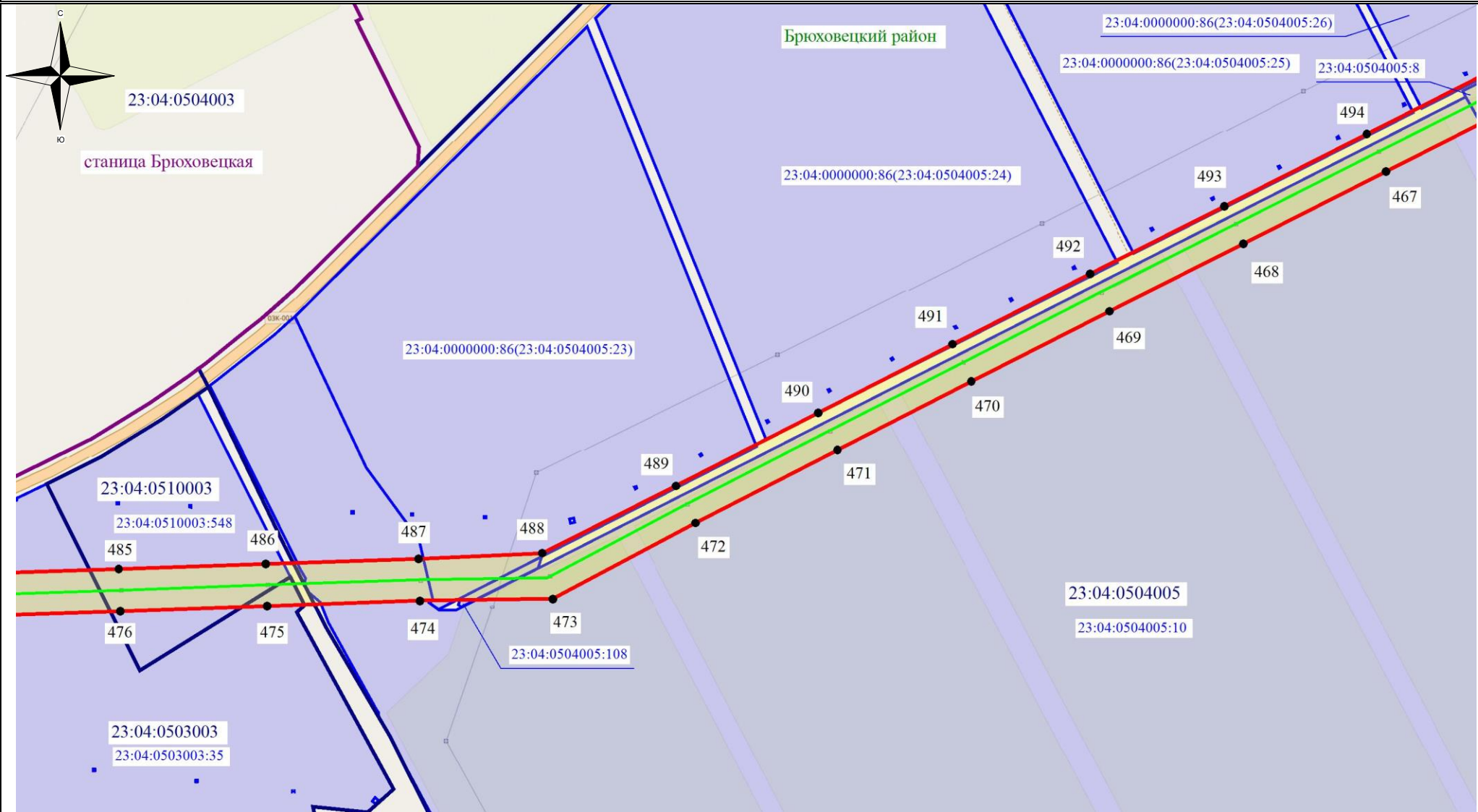
-  - обозначение границы кадастрового квартала
-  - обозначение границы земельного участка
-  - обозначение линии электропередачи
-  - обозначение границы муниципального района
-  - обозначение границы населенного пункта

-  - обозначение границы охранной зоны линии электропередачи
-  22 - обозначение характерной точки границы публичного сервитута
-  - обозначение границы публичного сервитута
- 23:04:0701007** – обозначение номера кадастрового квартала
- 23:04:0701000:21** – обозначение кадастрового номера земельного участка
- Кореновский район** – обозначение муниципального района
- хутор Зозова Балка** – обозначение населенного пункта

Масштаб 1:7500

Выноска №23

Схема расположения границ публичного сервитута



Используемые условные знаки и обозначения:

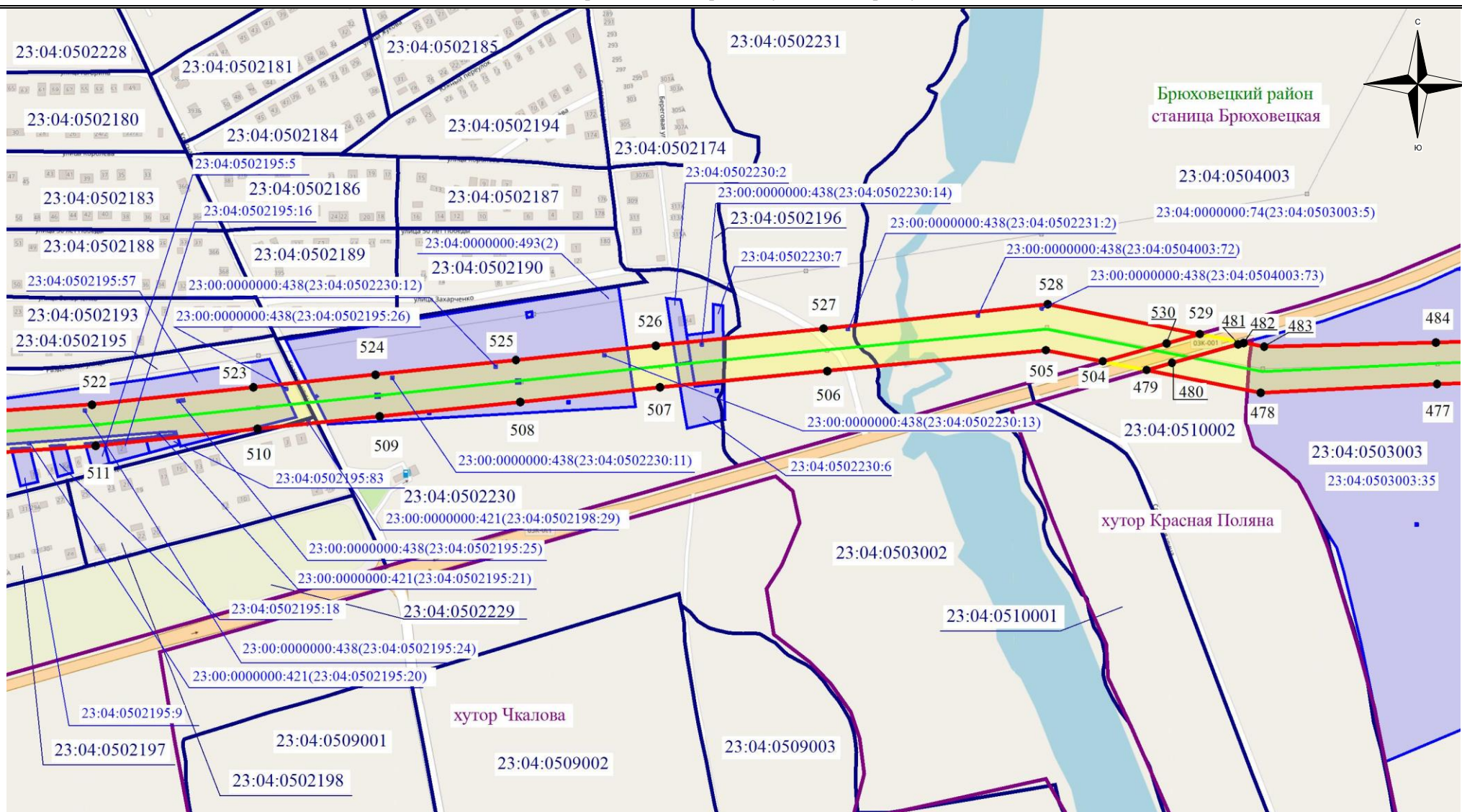
- - обозначение границы кадастрового квартала
- - обозначение границы земельного участка
- - обозначение линии электропередачи
- - обозначение границы муниципального района
- - обозначение границы населенного пункта

- обозначение границы охранной зоны линии электропередачи
- 22 - обозначение характерной точки границы публичного сервитута
- - обозначение границы публичного сервитута
- 23:04:0701007 – обозначение номера кадастрового квартала
- 23:04:0701000:21 – обозначение кадастрового номера земельного участка
- Кореновский район – обозначение муниципального района
- хутор Зозова Балка – обозначение населенного пункта

Масштаб 1:7500

Выноска №24

Схема расположения границ публичного сервитута



Используемые условные знаки и обозначения:

- - обозначение границы кадастрового квартала
- обозначение границы земельного участка
- - обозначение линии электропередачи
- - обозначение границы муниципального района
- - обозначение границы населенного пункта

- обозначение границы охранной зоны линии электропередачи
- 22 - обозначение характерной точки границы публичного сервитута
- - обозначение границы публичного сервитута

23:04:0701007 – обозначение номера кадастрового квартала

23:04:0701000:21 – обозначение кадастрового номера земельного участка

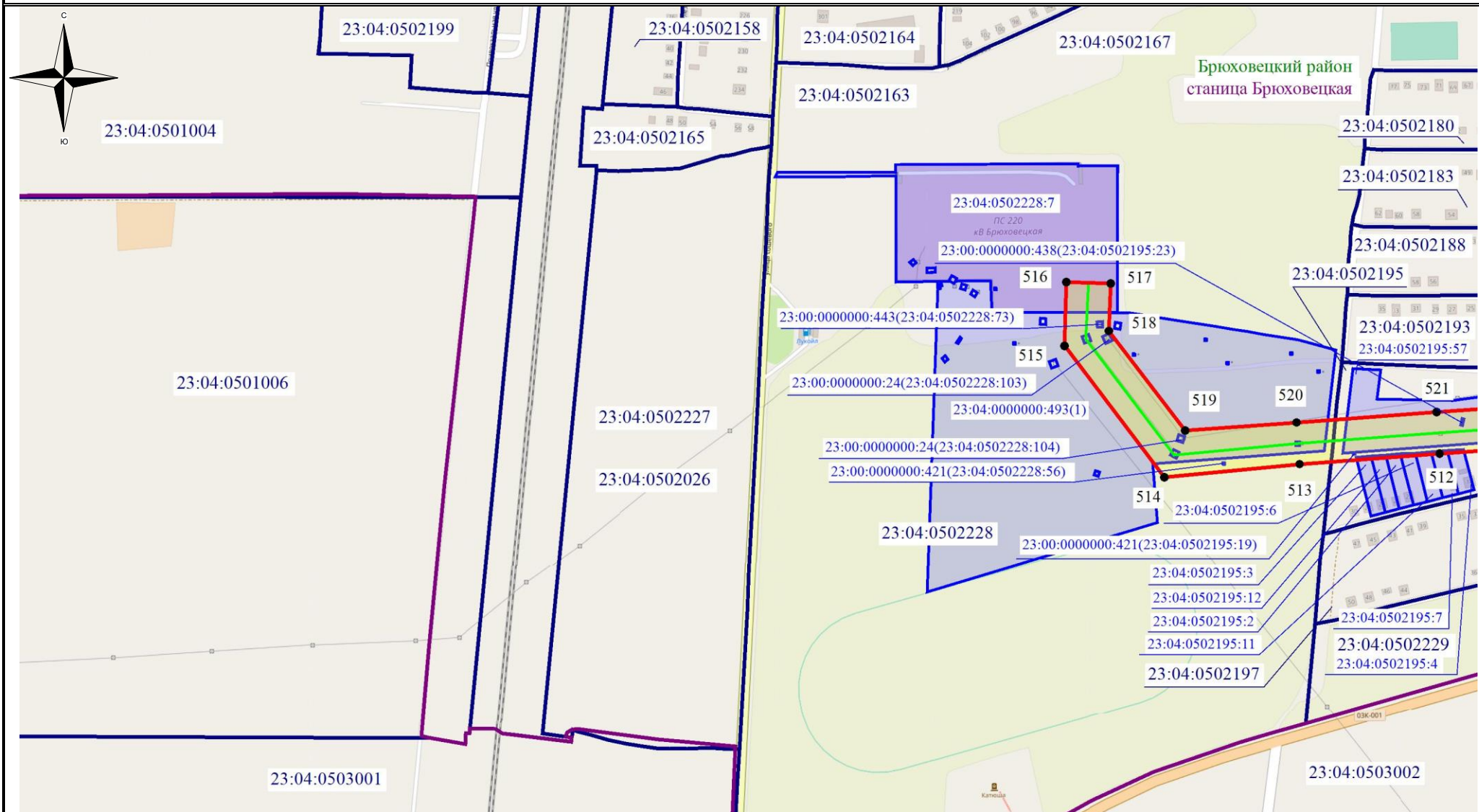
Кореновский район – обозначение муниципального района

хутор Зозова Балка – обозначение населенного пункта






Масштаб 1:7500




Выноска №25

Схема расположения границ публичного сервитута



Используемые условные знаки и обозначения:

-  - обозначение границы кадастрового квартала
-  - обозначение границы земельного участка
-  - обозначение линии электропередачи
-  - обозначение границы муниципального района
-  - обозначение границы населенного пункта

-  - обозначение границы охранной зоны линии электропередачи
-  22 - обозначение характерной точки границы публичного сервитута
-  - обозначение границы публичного сервитута

23:04:0701007 – обозначение номера кадастрового квартала

23:04:0701000:21 – обозначение кадастрового номера земельного участка

Кореновский район – обозначение муниципального района

хутор Зозова Балка – обозначение населенного пункта

Масштаб 1:7500

Выписка №26