

ОПИСАНИЕ МЕСТОПОЛОЖЕНИЯ ГРАНИЦ
публичного сервитута Воздушная линия электропередачи ВЛ-220 кВ «Тихорецк -
Брюховецкая»

(наименование объекта, местоположение границ которого описано)

Раздел 1

Сведения об объекте

Сведения об объекте		
№ п/п	Характеристики объекта	Описание характеристик
1	2	3
1	Местоположение объекта	Краснодарский край, г. Тихорецк, Тихорецкий район, Выселковский район
2	Площадь объекта +/- величина погрешности определения площади (Р +/- Дельта Р)	3579361 кв.м±1391
3	Иные характеристики объекта	Публичный сервитут на основании существования инженерного сооружения: Воздушная линия электропередачи ВЛ-220 кВ «Тихорецк - Брюховецкая» сроком действия 49 лет в интересах Акционерного общества "Кубанские магистральные сети"

Местоположение публичного сервитута: Краснодарский край, г. Тихорецк, Тихорецкий район, Выселковский район**Система координат** МСК-23 зона 2**Метод определения координат** Аналитический

Обозначение характерных точек границ публичного сервитута	Координаты, м		
	X	Y	Средняя квадратическая погрешность положения характерных точек (M _t), м
1	2	3	4
1	568662.96	2236581.24	0.10
2	568637.55	2236588.20	0.10
3	568447.00	2236732.12	0.10
4	568377.71	2236770.65	0.10
5	568364.54	2236709.62	0.10
6	568413.76	2236681.48	0.10
7	568608.02	2236531.25	0.10
8	568634.50	2236524.00	0.10
1	568662.96	2236581.24	0.10
9	568247.66	2236805.98	0.10
10	568249.90	2236815.50	0.10
11	568240.21	2236817.75	0.10
12	568237.97	2236808.23	0.10
9	568247.66	2236805.98	0.10
13	568251.64	2236831.63	0.10
14	568253.06	2236838.85	0.10
15	568248.25	2236840.45	0.10
16	568247.34	2236840.63	0.10
17	568245.28	2236840.65	0.10
18	568243.80	2236833.16	0.10
13	568251.64	2236831.63	0.10
19	568235.83	2236840.80	0.10
20	567954.42	2236845.17	0.10
21	567725.88	2236848.72	0.10
22	567451.41	2236852.63	0.10
23	567393.84	2236853.45	0.10
24	567394.78	2236795.44	0.10
25	567451.03	2236794.63	0.10
26	567725.05	2236790.72	0.10
27	567954.61	2236787.24	0.10
28	568222.73	2236783.18	0.10
29	568224.05	2236789.09	0.10
19	568235.83	2236840.80	0.10
30	567373.19	2236853.74	0.10
31	567316.16	2236854.56	0.10
32	567062.93	2236858.17	0.10
33	566807.39	2236861.81	0.10
34	566544.95	2236866.09	0.10
35	566531.33	2236866.28	0.10
36	566515.38	2236859.73	0.10
37	566504.66	2236849.21	0.10
38	566385.15	2236722.21	0.10
39	566378.11	2236713.04	0.10
40	566374.40	2236699.96	0.10
41	566362.10	2236487.00	0.10
42	566353.91	2236336.40	0.10
43	566341.90	2236115.52	0.10
44	566328.18	2235876.01	0.10
45	566316.15	2235656.16	0.10
46	566309.50	2235534.56	0.10
47	566302.37	2235419.86	0.10
48	566139.24	2235213.91	0.10
49	565978.81	2235012.79	0.10

1	2	3	4
50	565855.43	2234858.12	0.10
51	565691.10	2234930.83	0.10
52	565452.80	2235038.77	0.10
53	565193.05	2235151.22	0.10
54	565185.09	2235153.45	0.10
55	565175.65	2235153.14	0.10
56	565165.19	2235148.81	0.10
57	565157.46	2235141.26	0.10
58	565142.47	2235121.99	0.10
59	565178.43	2235105.27	0.10
60	565314.49	2235032.65	0.10
61	565426.82	2234981.65	0.10
62	565666.85	2234878.10	0.10
63	565846.88	2234798.42	0.10
64	565856.64	2234794.56	0.10
65	565865.72	2234793.58	0.10
66	565874.76	2234795.01	0.10
67	565883.27	2234800.76	0.10
68	565891.29	2234810.11	0.10
69	566022.62	2234974.72	0.10
70	566184.68	2235177.86	0.10
71	566350.82	2235387.74	0.10
72	566356.95	2235395.85	0.10
73	566359.60	2235404.86	0.10
74	566360.44	2235416.30	0.10
75	566367.41	2235531.29	0.10
76	566374.04	2235652.52	0.10
77	566386.09	2235872.80	0.10
78	566399.82	2236112.34	0.10
79	566411.71	2236331.03	0.10
80	566420.01	2236483.77	0.10
81	566432.43	2236687.96	0.10
82	566545.37	2236807.54	0.10
83	566806.63	2236803.82	0.10
84	567062.16	2236800.17	0.10
85	567315.77	2236796.56	0.10
86	567374.11	2236795.73	0.10
30	567373.19	2236853.74	0.10
87	565098.10	2234970.47	0.10
88	564646.74	2235186.82	0.10
89	564625.12	2235168.34	0.10
90	564603.57	2235178.70	0.10
91	564536.15	2235125.16	0.10
92	564322.76	2234951.98	0.10
93	564161.12	2234815.61	0.10
94	563944.06	2234634.65	0.10
95	563751.86	2234475.11	0.10
96	563560.42	2234315.50	0.10
97	563381.56	2234166.91	0.10
98	563277.56	2234080.95	0.10
99	563159.41	2233982.49	0.10
100	562962.73	2233818.20	0.10
101	562955.17	2233810.54	0.10
102	562696.50	2233466.14	0.10
103	562622.78	2233362.97	0.10
104	562490.37	2233199.42	0.10
105	562352.75	2233029.43	0.10
106	562322.10	2232991.57	0.10
107	562362.74	2232949.60	0.10
108	562397.38	2232992.38	0.10
109	562533.74	2233160.82	0.10
110	562668.21	2233326.90	0.10
111	562746.94	2233428.03	0.10
112	563000.96	2233774.36	0.10
113	563197.03	2233938.12	0.10
114	563314.65	2234036.35	0.10
115	563418.60	2234122.27	0.10
116	563597.50	2234270.90	0.10

117	563788.99	2234430.56	0.10
118	563981.19	2234590.10	0.10
119	564198.26	2234771.07	0.10
120	564361.75	2234904.36	0.10
121	564574.14	2235077.52	0.10
122	564649.04	2235144.25	0.10
123	564832.00	2235052.29	0.10
124	565041.21	2234945.36	0.10
125	565050.38	2234940.98	0.10
126	565059.70	2234939.44	0.10
127	565069.02	2234940.98	0.10
128	565077.31	2234945.25	0.10
129	565085.27	2234953.96	0.10
87	565098.10	2234970.47	0.10
130	562313.26	2232980.65	0.10
131	562269.28	2232926.33	0.10
132	562117.65	2232738.72	0.10
133	561965.35	2232550.29	0.10
134	561808.55	2232357.07	0.10
135	561652.08	2232164.28	0.10
136	561495.41	2231971.23	0.10
137	561408.72	2231864.89	0.10
138	561314.68	2231748.49	0.10
139	561211.04	2231620.21	0.10
140	561106.59	2231491.25	0.10
141	560963.42	2231314.49	0.10
142	560805.89	2231119.99	0.10
143	560633.33	2230907.14	0.10
144	560482.53	2230721.15	0.10
145	560310.19	2230508.58	0.10
146	560166.43	2230331.27	0.10
147	560019.53	2230150.07	0.10
148	559866.47	2229961.30	0.10
149	559717.07	2229777.02	0.10
150	559559.35	2229581.55	0.10
151	559395.93	2229380.24	0.10
152	559233.92	2229179.64	0.10
153	559069.88	2228976.54	0.10
154	558915.56	2228785.47	0.10
155	558744.56	2228574.91	0.10
156	558590.26	2228384.91	0.10
157	558435.86	2228194.76	0.10
158	558431.53	2228188.32	0.10
159	558429.10	2228181.15	0.10
160	558428.60	2228173.05	0.10
161	558432.00	2227978.66	0.10
162	558435.63	2227771.59	0.10
163	558439.34	2227559.13	0.10
164	558442.89	2227356.45	0.10
165	558446.64	2227142.30	0.10
166	558450.30	2226932.87	0.10
167	558453.93	2226725.29	0.10
168	558457.25	2226526.85	0.10
169	558460.72	2226318.43	0.10
170	558464.14	2226113.57	0.10
171	558467.57	2225908.19	0.10
172	558471.07	2225698.26	0.10
173	558474.64	2225484.45	0.10
174	558478.18	2225271.95	0.10
175	558481.36	2225069.99	0.10
176	558484.65	2224860.89	0.10
177	558487.48	2224681.12	0.10
178	558344.44	2224678.61	0.10
179	558153.58	2224675.27	0.10
180	557963.22	2224671.93	0.10
181	557770.50	2224668.56	0.10
182	557577.62	2224665.38	0.10
183	557389.45	2224662.28	0.10
184	557198.09	2224659.13	0.10

185	557005.68	2224655.96	0.10
186	556804.72	2224652.46	0.10
187	556603.73	2224648.96	0.10
188	556396.66	2224645.36	0.10
189	556254.57	2224643.08	0.10
190	556127.00	2224641.01	0.10
191	556113.77	2224638.79	0.10
192	556104.36	2224632.51	0.10
193	556098.07	2224623.10	0.10
194	556095.95	2224609.28	0.10
195	556098.97	2224414.19	0.10
196	556101.63	2224225.70	0.10
197	556104.52	2224019.81	0.10
198	556107.59	2223801.62	0.10
199	556110.57	2223590.33	0.10
200	556113.30	2223395.83	0.10
201	556116.18	2223183.64	0.10
202	556118.94	2222979.61	0.10
203	556121.73	2222773.84	0.10
204	556124.82	2222570.15	0.10
205	556127.47	2222367.20	0.10
206	556130.15	2222162.16	0.10
207	556132.80	2221959.48	0.10
208	556135.74	2221734.30	0.10
209	556138.46	2221542.82	0.10
210	556141.39	2221336.28	0.10
211	556143.04	2221213.24	0.10
212	556145.62	2221020.70	0.10
213	556148.40	2220813.64	0.10
214	556151.14	2220609.61	0.10
215	556153.94	2220400.39	0.10
216	556157.30	2220180.29	0.10
217	556159.60	2219981.63	0.10
218	556162.41	2219772.58	0.10
219	556165.20	2219564.00	0.10
220	556168.01	2219354.40	0.10
221	556170.76	2219149.53	0.10
222	556173.54	2218941.96	0.10
223	556176.27	2218738.61	0.10
224	556179.09	2218528.34	0.10
225	556181.84	2218325.00	0.10
226	556182.44	2218315.03	0.10
227	556186.77	2218304.58	0.10
228	556193.49	2218295.63	0.10
229	556217.07	2218262.17	0.10
230	556266.01	2218292.90	0.10
231	556239.76	2218330.07	0.10
232	556237.13	2218527.00	0.10
233	556234.33	2218737.94	0.10
234	556231.58	2218939.77	0.10
235	556228.80	2219147.01	0.10
236	556226.03	2219353.40	0.10
237	556223.23	2219562.48	0.10
238	556220.41	2219772.75	0.10
239	556217.60	2219982.39	0.10
240	556215.30	2220181.00	0.10
241	556211.94	2220401.17	0.10
242	556209.15	2220608.77	0.10
243	556206.40	2220813.97	0.10
244	556203.64	2221019.85	0.10
245	556201.04	2221213.58	0.10
246	556199.39	2221337.04	0.10
247	556196.48	2221542.15	0.10
248	556193.74	2221735.04	0.10
249	556190.82	2221958.13	0.10
250	556188.18	2222160.81	0.10
251	556185.49	2222366.69	0.10
252	556182.82	2222570.91	0.10
253	556179.73	2222774.71	0.10
254	556176.94	2222980.12	0.10

255	556174.19	2223182.96	0.10
256	556171.30	2223396.69	0.10
257	556168.57	2223590.17	0.10
258	556165.62	2223799.93	0.10
259	556162.57	2224017.12	0.10
260	556159.64	2224225.20	0.10
261	556156.97	2224415.01	0.10
262	556154.32	2224583.46	0.10
263	556254.92	2224585.07	0.10
264	556397.62	2224587.36	0.10
265	556604.75	2224590.97	0.10
266	556805.39	2224594.46	0.10
267	557006.68	2224597.96	0.10
268	557198.60	2224601.13	0.10
269	557390.97	2224604.30	0.10
270	557578.80	2224607.39	0.10
271	557771.48	2224610.56	0.10
272	557965.08	2224613.96	0.10
273	558153.25	2224617.27	0.10
274	558345.46	2224620.65	0.10
275	558517.45	2224623.67	0.10
276	558529.74	2224626.65	0.10
277	558539.92	2224635.01	0.10
278	558544.38	2224643.34	0.10
279	558545.91	2224653.10	0.10
280	558542.64	2224861.40	0.10
281	558539.36	2225070.33	0.10
282	558536.18	2225272.91	0.10
283	558532.63	2225485.29	0.10
284	558529.10	2225697.25	0.10
285	558525.60	2225906.68	0.10
286	558522.17	2226112.55	0.10
287	558518.74	2226317.76	0.10
288	558515.26	2226526.17	0.10
289	558511.93	2226726.33	0.10
290	558508.31	2226933.05	0.10
291	558504.66	2227141.12	0.10
292	558500.91	2227355.44	0.10
293	558497.34	2227559.63	0.10
294	558493.62	2227772.10	0.10
295	558489.99	2227979.16	0.10
296	558486.73	2228165.42	0.10
297	558635.87	2228349.06	0.10
298	558788.87	2228537.46	0.10
299	558960.61	2228748.93	0.10
300	559113.63	2228938.40	0.10
301	559278.58	2229142.63	0.10
302	559441.05	2229343.78	0.10
303	559604.47	2229545.11	0.10
304	559762.15	2229740.53	0.10
305	559909.86	2229922.71	0.10
306	560064.30	2230113.20	0.10
307	560211.20	2230294.39	0.10
308	560354.99	2230471.75	0.10
309	560526.56	2230683.36	0.10
310	560676.92	2230868.81	0.10
311	560850.99	2231083.51	0.10
312	561007.80	2231277.13	0.10
313	561150.34	2231453.11	0.10
314	561256.10	2231583.70	0.10
315	561358.29	2231710.18	0.10
316	561453.77	2231828.36	0.10
317	561540.37	2231934.59	0.10
318	561696.39	2232126.84	0.10
319	561851.43	2232317.87	0.10
320	562010.44	2232513.80	0.10
321	562161.46	2232700.66	0.10
322	562314.40	2232889.88	0.10
323	562352.41	2232936.84	0.10
130	562313.26	2232980.65	0.10

324	556333.95	2218096.28	0.10
325	556338.04	2218090.46	0.10
326	556283.87	2217902.45	0.10
327	556234.82	2217731.24	0.10
328	556187.48	2217566.00	0.10
329	556143.73	2217413.08	0.10
330	556141.96	2217404.27	0.10
331	556143.02	2217395.74	0.10
332	556146.45	2217387.20	0.10
333	556211.84	2217258.61	0.10
334	556305.26	2217074.89	0.10
335	556373.68	2216940.34	0.10
336	556466.76	2216757.27	0.10
337	556492.15	2216707.34	0.10
338	556519.10	2216720.90	0.10
339	556525.42	2216723.53	0.10
340	556529.04	2216729.32	0.10
341	556529.16	2216735.27	0.10
342	556536.36	2216738.87	0.10
343	556540.22	2216740.81	0.10
344	556518.74	2216783.09	0.10
345	556426.21	2216965.14	0.10
346	556358.71	2217097.95	0.10
347	556264.54	2217283.25	0.10
348	556202.04	2217406.20	0.10
349	556243.29	2217550.18	0.10
350	556289.50	2217711.49	0.10
351	556339.61	2217886.41	0.10
352	556396.90	2218084.39	0.10
353	556398.85	2218093.68	0.10
354	556397.78	2218103.32	0.10
355	556393.88	2218111.93	0.10
356	556383.34	2218126.83	0.10
357	556359.86	2218112.76	0.10
324	556333.95	2218096.28	0.10
358	556502.35	2216687.29	0.10
359	556545.05	2216603.30	0.10
360	556638.52	2216418.49	0.10
361	556734.40	2216231.04	0.10
362	556834.73	2216033.89	0.10
363	556925.09	2215856.34	0.10
364	557020.54	2215669.61	0.10
365	557116.31	2215482.25	0.10
366	557213.54	2215292.04	0.10
367	557309.85	2215106.42	0.10
368	557406.38	2214920.35	0.10
369	557504.73	2214730.77	0.10
370	557599.69	2214547.74	0.10
371	557696.80	2214360.57	0.10
372	557794.14	2214172.94	0.10
373	557890.91	2213986.40	0.10
374	557982.46	2213809.42	0.10
375	558077.57	2213625.56	0.10
376	558174.30	2213438.56	0.10
377	558269.67	2213254.48	0.10
378	558365.64	2213069.25	0.10
379	558463.24	2212880.87	0.10
380	558556.96	2212699.99	0.10
381	558654.85	2212511.03	0.10
382	558752.12	2212322.41	0.10
383	558848.42	2212136.65	0.10
384	558946.67	2211947.11	0.10
385	559042.53	2211762.17	0.10
386	559138.63	2211575.95	0.10
387	559235.55	2211388.11	0.10
388	559328.60	2211207.79	0.10
389	559429.99	2211011.31	0.10
390	559523.43	2210830.65	0.10

391	559624.92	2210634.41	0.10
392	559717.50	2210455.41	0.10
393	559818.86	2210259.43	0.10
394	559912.56	2210078.27	0.10
395	560008.16	2209893.14	0.10
396	560103.76	2209707.99	0.10
397	560201.61	2209518.49	0.10
398	560297.52	2209332.75	0.10
399	560392.92	2209147.98	0.10
400	560489.77	2208960.43	0.10
401	560585.54	2208774.95	0.10
402	560679.47	2208593.04	0.10
403	560772.15	2208413.55	0.10
404	560864.81	2208232.52	0.10
405	560956.82	2208051.19	0.10
406	561036.48	2207894.20	0.10
407	561146.88	2207676.64	0.10
408	561243.22	2207486.80	0.10
409	561335.29	2207305.34	0.10
410	561430.18	2207118.36	0.10
411	561525.40	2206930.71	0.10
412	561618.79	2206746.99	0.10
413	561712.88	2206561.90	0.10
414	561809.95	2206370.96	0.10
415	561904.60	2206184.76	0.10
416	561935.73	2206117.55	0.10
417	561964.96	2206059.64	0.10
418	561999.52	2205998.05	0.10
419	562101.20	2205799.41	0.10
420	562190.16	2205624.19	0.10
421	562273.65	2205459.75	0.10
422	562119.88	2205380.47	0.10
423	561923.94	2205279.46	0.10
424	561716.01	2205172.02	0.10
425	561553.43	2205088.02	0.10
426	561395.33	2205006.34	0.10
427	561227.60	2204919.95	0.10
428	561057.66	2204832.44	0.10
429	560860.75	2204731.03	0.10
430	560677.03	2204635.92	0.10
431	560487.57	2204537.84	0.10
432	560303.78	2204442.96	0.10
433	560112.80	2204344.38	0.10
434	559923.15	2204247.16	0.10
435	559735.48	2204150.51	0.10
436	559550.09	2204055.03	0.10
437	559360.72	2203957.51	0.10
438	559170.99	2203859.80	0.10
439	558987.68	2203765.40	0.10
440	558839.07	2203688.95	0.10
441	558831.99	2203684.70	0.10
442	558826.64	2203679.35	0.10
443	558822.85	2203672.79	0.10
444	558820.89	2203665.48	0.10
445	558820.89	2203657.91	0.10
446	558823.83	2203648.48	0.10
447	558857.29	2203583.15	0.10
448	558916.21	2203466.80	0.10
449	559012.72	2203276.24	0.10
450	559107.78	2203088.53	0.10
451	559202.61	2202901.30	0.10
452	559298.43	2202712.37	0.10
453	559393.02	2202525.86	0.10
454	559486.97	2202340.63	0.10
455	559580.99	2202155.23	0.10
456	559679.54	2201960.91	0.10
457	559776.94	2201768.88	0.10
458	559869.02	2201587.11	0.10
459	559967.84	2201392.06	0.10
460	560065.61	2201199.07	0.10

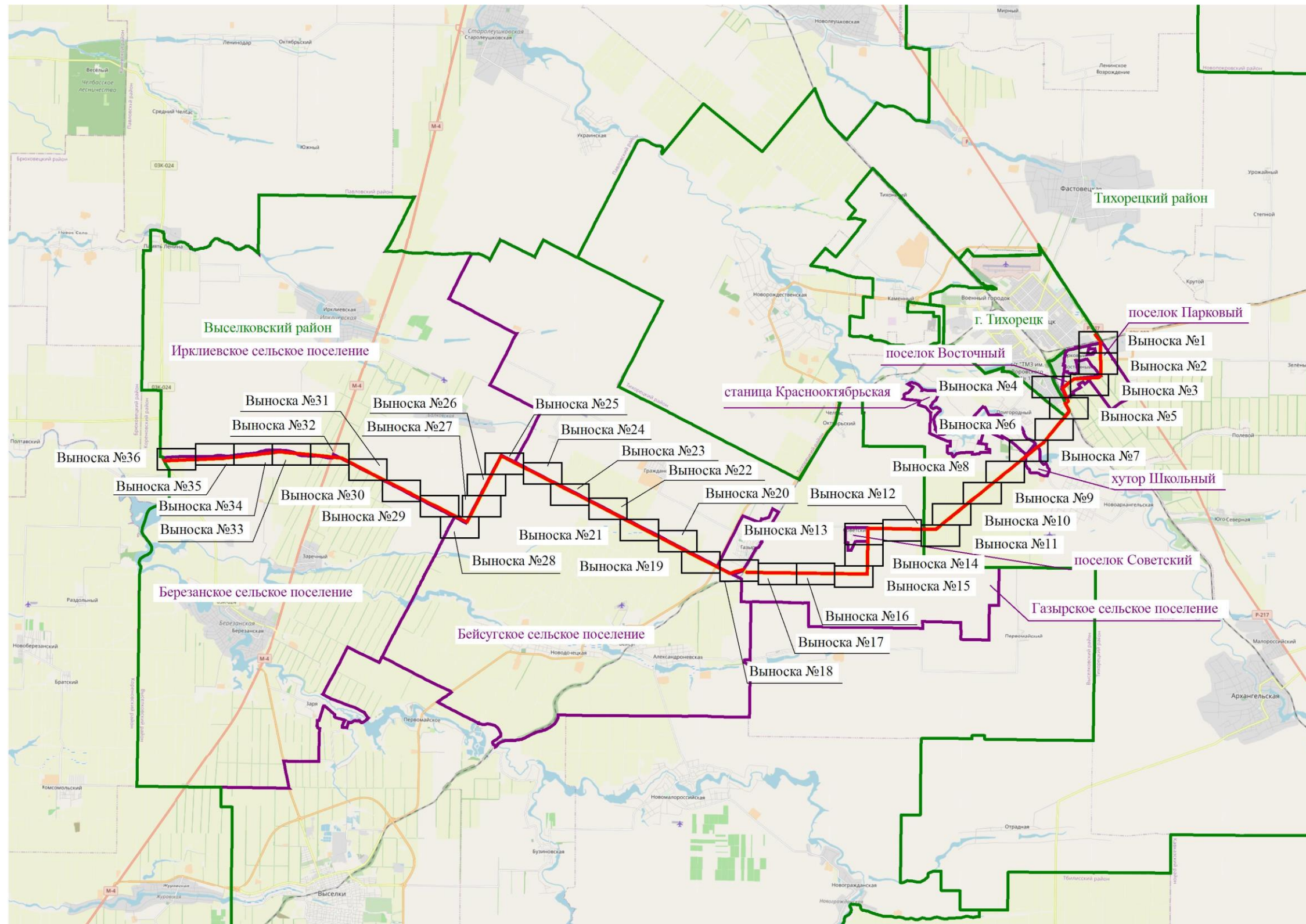

461	560159.78	2201013.18	0.10
462	560256.08	2200823.09	0.10
463	560342.83	2200651.85	0.10
464	560447.03	2200446.18	0.10
465	560536.02	2200270.25	0.10
466	560634.79	2200074.98	0.10
467	560720.89	2199904.76	0.10
468	560813.21	2199722.25	0.10
469	560903.37	2199544.01	0.10
470	560991.13	2199370.51	0.10
471	561076.89	2199200.97	0.10
472	561171.45	2199015.38	0.10
473	561266.95	2198829.11	0.10
474	561356.56	2198651.56	0.10
475	561435.99	2198499.57	0.10
476	561531.81	2198317.14	0.10
477	561614.00	2198160.66	0.10
478	561693.53	2198009.24	0.10
479	561791.54	2197822.41	0.10
480	561892.20	2197630.52	0.10
481	561987.13	2197447.46	0.10
482	562082.34	2197263.84	0.10
483	562160.00	2197112.19	0.10
484	562170.04	2197028.76	0.10
485	562184.43	2196915.62	0.10
486	562210.18	2196713.10	0.10
487	562217.43	2196645.28	0.10
488	562222.38	2196647.04	0.10
489	562273.60	2196665.36	0.10
490	562267.75	2196720.15	0.10
491	562242.31	2196920.23	0.10
492	562227.59	2197035.93	0.10
493	562217.57	2197119.31	0.10
494	562216.62	2197126.45	0.10
495	562213.99	2197134.01	0.10
496	562133.93	2197290.34	0.10
497	562040.86	2197469.83	0.10
498	561943.64	2197657.31	0.10
499	561845.69	2197844.04	0.10
500	561744.89	2198036.20	0.10
501	561667.09	2198184.14	0.10
502	561584.83	2198340.58	0.10
503	561489.76	2198521.38	0.10
504	561407.06	2198677.99	0.10
505	561318.06	2198855.63	0.10
506	561222.92	2199042.12	0.10
507	561128.63	2199227.19	0.10
508	561045.87	2199390.80	0.10
509	560958.14	2199564.23	0.10
510	560867.52	2199743.38	0.10
511	560775.16	2199925.97	0.10
512	560688.25	2200097.79	0.10
513	560590.18	2200291.68	0.10
514	560498.77	2200472.38	0.10
515	560395.99	2200675.27	0.10
516	560309.47	2200846.05	0.10
517	560213.79	2201034.92	0.10
518	560120.31	2201219.44	0.10
519	560021.30	2201414.87	0.10
520	559924.50	2201605.95	0.10
521	559828.66	2201795.12	0.10
522	559733.92	2201981.98	0.10
523	559636.28	2202174.56	0.10
524	559541.55	2202361.41	0.10
525	559446.89	2202548.11	0.10
526	559352.83	2202733.62	0.10
527	559255.49	2202925.61	0.10
528	559161.48	2203111.04	0.10
529	559066.69	2203298.00	0.10
530	558969.73	2203489.23	0.10

531	558910.29	2203606.47	0.10
532	558888.63	2203649.18	0.10
533	559013.97	2203713.73	0.10
534	559198.53	2203808.77	0.10
535	559388.38	2203906.53	0.10
536	559575.15	2204002.71	0.10
537	559762.91	2204099.40	0.10
538	559949.61	2204195.54	0.10
539	560139.34	2204292.80	0.10
540	560331.08	2204391.78	0.10
541	560514.21	2204486.32	0.10
542	560702.85	2204583.98	0.10
543	560887.33	2204679.48	0.10
544	561084.95	2204781.25	0.10
545	561253.74	2204868.18	0.10
546	561421.87	2204954.76	0.10
547	561579.51	2205036.21	0.10
548	561742.43	2205120.39	0.10
549	561950.50	2205227.89	0.10
550	562145.82	2205328.40	0.10
551	562323.26	2205419.71	0.10
552	562333.06	2205426.70	0.10
553	562338.56	2205434.37	0.10
554	562341.00	2205441.54	0.10
555	562341.30	2205450.99	0.10
556	562337.06	2205464.24	0.10
557	562243.14	2205647.97	0.10
558	562152.90	2205825.69	0.10
559	562051.21	2206024.35	0.10
560	562024.32	2206082.25	0.10
561	561992.54	2206145.20	0.10
562	561958.63	2206206.47	0.10
563	561862.36	2206395.84	0.10
564	561765.72	2206585.95	0.10
565	561671.49	2206771.31	0.10
566	561577.08	2206957.03	0.10
567	561483.18	2207142.08	0.10
568	561387.90	2207329.85	0.10
569	561296.42	2207510.13	0.10
570	561200.51	2207699.13	0.10
571	561088.95	2207918.97	0.10
572	561008.86	2208076.81	0.10
573	560916.52	2208258.79	0.10
574	560823.77	2208440.01	0.10
575	560731.52	2208618.66	0.10
576	560637.39	2208800.96	0.10
577	560542.72	2208984.30	0.10
578	560446.21	2209171.20	0.10
579	560349.87	2209357.78	0.10
580	560253.66	2209544.10	0.10
581	560156.25	2209732.75	0.10
582	560061.01	2209917.20	0.10
583	559964.07	2210104.92	0.10
584	559871.01	2210284.85	0.10
585	559771.06	2210478.11	0.10
586	559677.68	2210658.67	0.10
587	559576.68	2210853.93	0.10
588	559481.53	2211037.91	0.10
589	559382.05	2211230.69	0.10
590	559287.94	2211413.08	0.10
591	559191.14	2211600.66	0.10
592	559094.04	2211788.83	0.10
593	558999.73	2211970.78	0.10
594	558901.24	2212160.78	0.10
595	558803.61	2212349.12	0.10
596	558706.37	2212537.68	0.10
597	558609.41	2212724.83	0.10
598	558515.93	2212905.25	0.10
599	558418.43	2213093.45	0.10
600	558322.09	2213279.38	0.10

601	558225.81	2213465.21	0.10
602	558130.29	2213649.89	0.10
603	558034.91	2213834.26	0.10
604	557942.38	2214013.14	0.10
605	557847.74	2214195.57	0.10
606	557749.25	2214385.40	0.10
607	557651.87	2214573.10	0.10
608	557557.92	2214754.19	0.10
609	557459.00	2214944.87	0.10
610	557362.50	2215130.87	0.10
611	557265.15	2215318.52	0.10
612	557170.48	2215503.71	0.10
613	557074.41	2215691.65	0.10
614	556976.74	2215882.74	0.10
615	556888.10	2216056.91	0.10
616	556786.08	2216257.37	0.10
617	556690.18	2216444.86	0.10
618	556596.76	2216629.57	0.10
619	556558.35	2216705.14	0.10
620	556556.57	2216704.25	0.10
621	556547.39	2216699.66	0.10
622	556545.23	2216704.26	0.10
623	556539.80	2216705.97	0.10
358	556502.35	2216687.29	0.10
624	562223.78	2196585.93	0.10
625	562225.27	2196571.92	0.10
626	562245.55	2196375.76	0.10
627	562265.94	2196178.50	0.10
628	562286.61	2195978.51	0.10
629	562306.59	2195785.27	0.10
630	562325.65	2195600.84	0.10
631	562346.60	2195394.70	0.10
632	562367.82	2195189.59	0.10
633	562389.08	2194984.23	0.10
634	562412.40	2194758.87	0.10
635	562434.59	2194544.42	0.10
636	562455.38	2194343.64	0.10
637	562477.94	2194125.57	0.10
638	562499.10	2193918.28	0.10
639	562483.64	2193721.54	0.10
640	562451.83	2193507.25	0.10
641	562428.17	2193300.71	0.10
642	562405.60	2193103.59	0.10
643	562381.23	2192890.85	0.10
644	562357.18	2192680.81	0.10
645	562332.62	2192467.70	0.10
646	562308.74	2192260.51	0.10
647	562284.94	2192053.96	0.10
648	562262.09	2191855.66	0.10
649	562237.83	2191645.18	0.10
650	562216.24	2191456.89	0.10
651	562191.89	2191244.45	0.10
652	562166.81	2191025.68	0.10
653	562146.05	2190844.62	0.10
654	562145.45	2190667.39	0.10
655	562130.20	2190453.51	0.10
656	562121.86	2190247.73	0.10
657	562113.69	2190037.32	0.10
658	562105.22	2189826.02	0.10
659	562097.03	2189622.01	0.10
660	562088.12	2189399.83	0.10
661	562079.57	2189186.70	0.10
662	562070.56	2188956.72	0.10
663	562063.80	2188755.29	0.10
664	562055.35	2188545.12	0.10
665	562047.03	2188338.28	0.10
666	562038.12	2188124.33	0.10
667	562029.34	2187913.62	0.10
668	562026.74	2187840.98	0.10

669	562060.05	2187825.17	0.10
670	562083.57	2187814.96	0.10
671	562087.29	2187911.25	0.10
672	562095.96	2188119.29	0.10
673	562104.99	2188335.95	0.10
674	562113.23	2188540.91	0.10
675	562121.76	2188753.06	0.10
676	562128.52	2188954.53	0.10
677	562137.53	2189184.43	0.10
678	562146.05	2189396.97	0.10
679	562154.95	2189618.81	0.10
680	562163.13	2189822.65	0.10
681	562171.65	2190035.02	0.10
682	562179.82	2190245.48	0.10
683	562188.06	2190448.97	0.10
684	562203.00	2190664.87	0.10
685	562203.92	2190840.48	0.10
686	562224.23	2191017.60	0.10
687	562249.18	2191235.08	0.10
688	562273.75	2191449.30	0.10
689	562295.45	2191638.54	0.10
690	562319.62	2191848.24	0.10
691	562342.33	2192045.37	0.10
692	562366.31	2192253.43	0.10
693	562390.25	2192461.13	0.10
694	562414.80	2192674.20	0.10
695	562438.70	2192882.91	0.10
696	562462.99	2193095.00	0.10
697	562485.74	2193293.61	0.10
698	562509.45	2193500.64	0.10
699	562540.94	2193715.60	0.10
700	562557.27	2193918.12	0.10
701	562535.64	2194131.49	0.10
702	562513.25	2194347.81	0.10
703	562492.47	2194548.64	0.10
704	562470.40	2194761.88	0.10
705	562446.88	2194989.10	0.10
706	562425.80	2195192.82	0.10
707	562404.29	2195400.67	0.10
708	562383.35	2195606.78	0.10
709	562364.58	2195788.34	0.10
710	562344.39	2195983.62	0.10
711	562323.94	2196181.51	0.10
712	562303.45	2196379.67	0.10
713	562282.95	2196578.03	0.10
714	562279.95	2196606.00	0.10
715	562224.80	2196586.30	0.10
624	562223.78	2196585.93	0.10

Схема расположения границ публичного сервитута

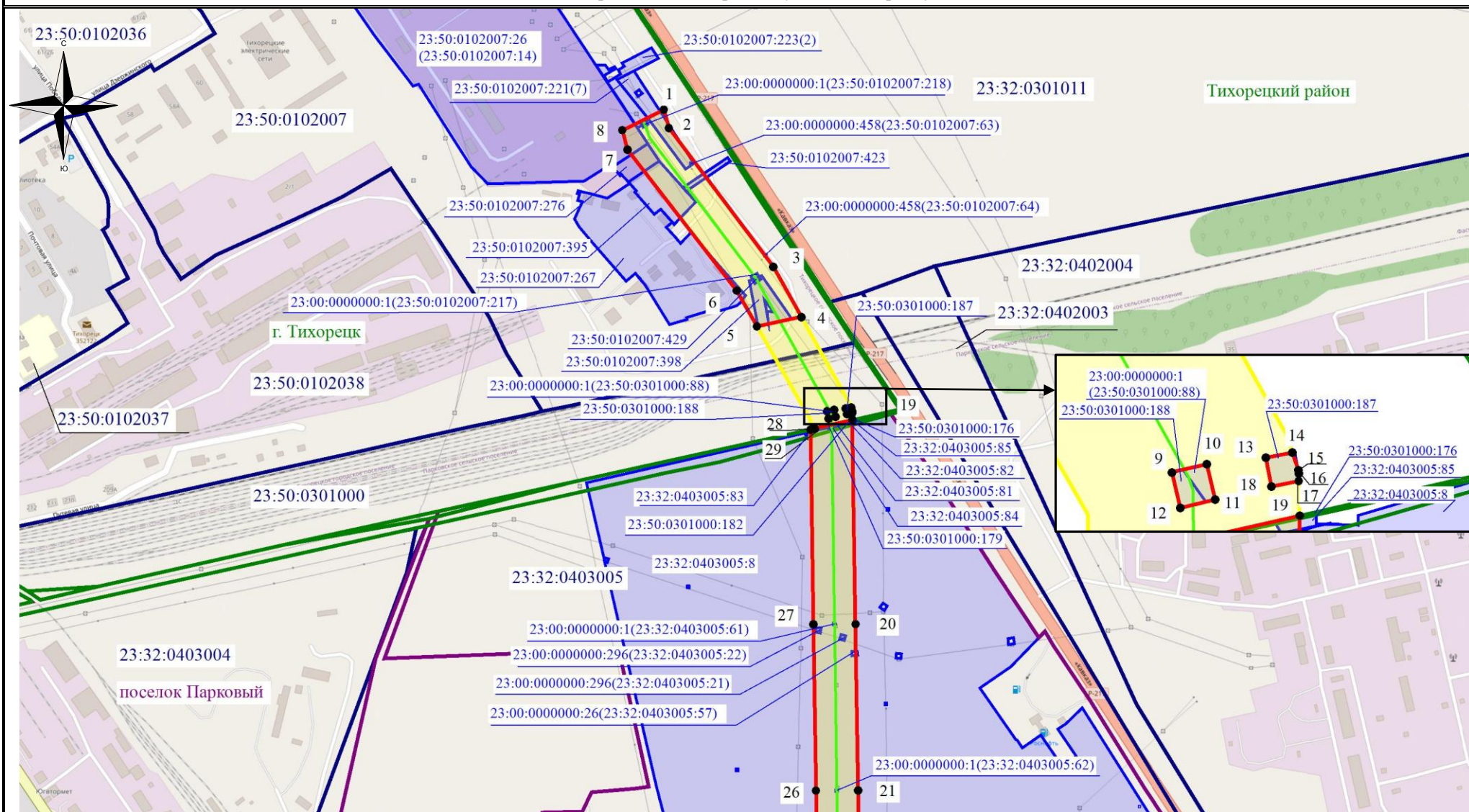


Используемые условные знаки и обозначения:

- - обозначение границы публичного сервитута
- - обозначение границы охранной зоны линии электропередачи
- - обозначение границы муниципального района
- - обозначение границы сельского поселения

М 1:230000

Схема расположения границ публичного сервитута



Используемые условные знаки и обозначения:

- - обозначение границы кадастрового квартала
- - обозначение границы земельного участка
- - обозначение линии электропередачи
- - обозначение границы муниципального района
- - обозначение границы сельского поселения

- обозначение границы охранной зоны линии электропередачи
- 22 - обозначение характерной точки границы публичного сервитута
- - обозначение границы публичного сервитута

23:50:0102007 – обозначение номера кадастрового квартала

23:50:0102007:395 – обозначение кадастрового номера земельного участка

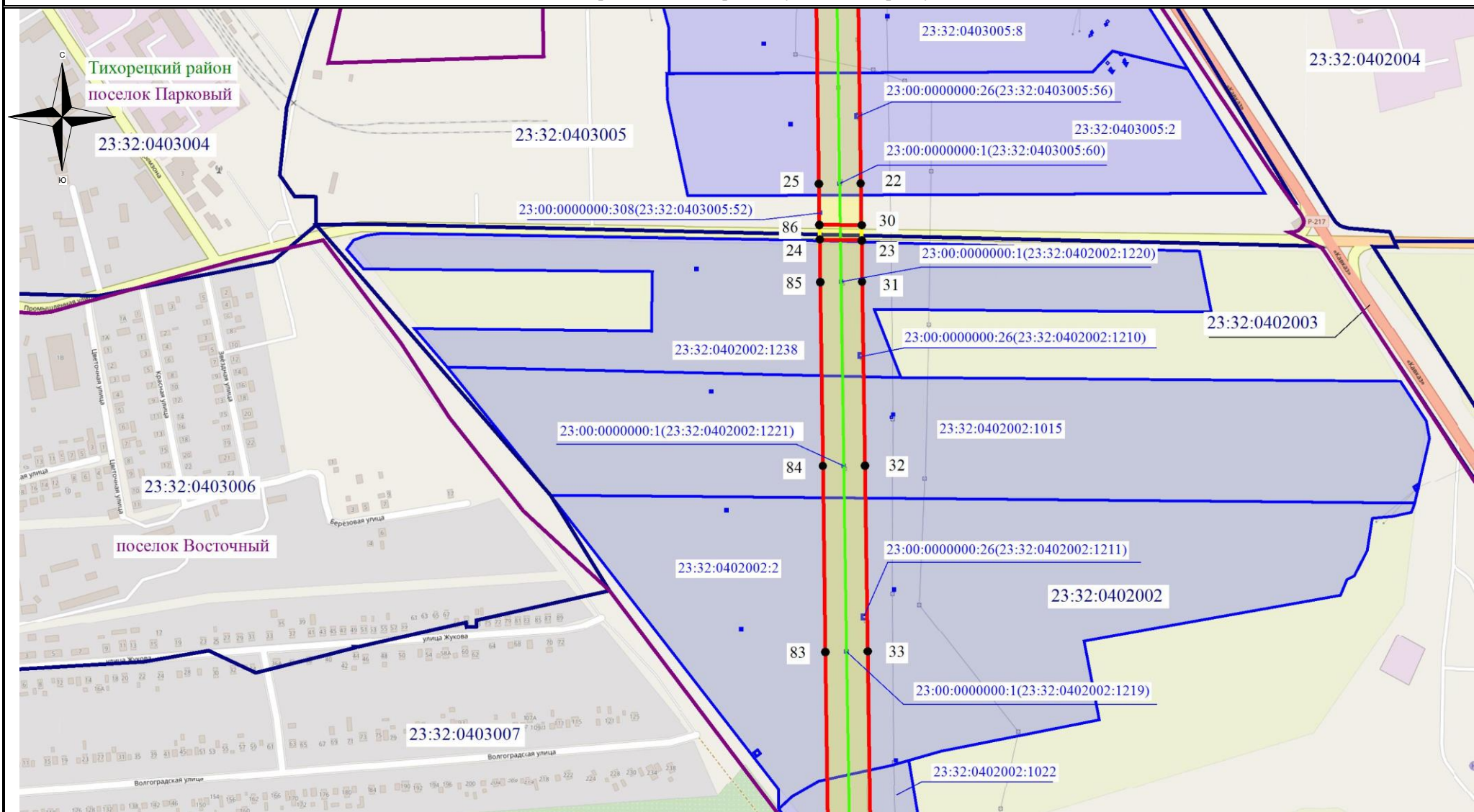
Тихорецкий район – обозначение муниципального района

Газырское сельское поселение – обозначение сельского поселения

Масштаб 1:7500

Выписка №1

Схема расположения границ публичного сервитута



Используемые условные знаки и обозначения:

- - обозначение границы кадастрового квартала
- обозначение границы земельного участка
- - обозначение линии электропередачи
- - обозначение границы муниципального района
- - обозначение границы сельского поселения

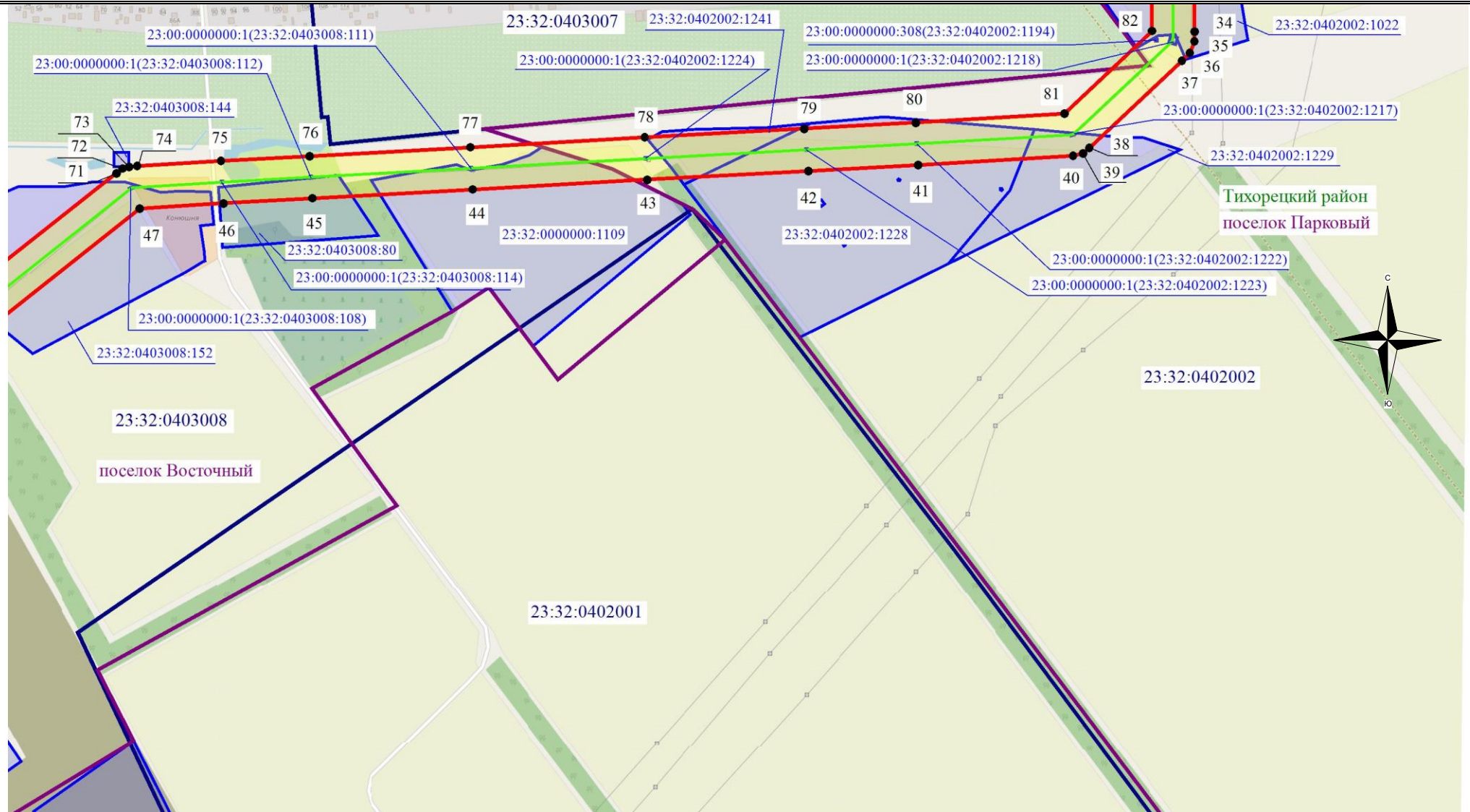
- обозначение границы охранной зоны линии электропередачи
- 22 - обозначение характерной точки границы публичного сервитута
- - обозначение границы публичного сервитута

23:50:0102007 – обозначение номера кадастрового квартала
 23:50:0102007:395 – обозначение кадастрового номера земельного участка
 Тихорецкий район – обозначение муниципального района
 Газырьское сельское поселение – обозначение сельского поселения

Масштаб 1:7500

Выписка №2

Схема расположения границ публичного сервитута



Используемые условные знаки и обозначения:

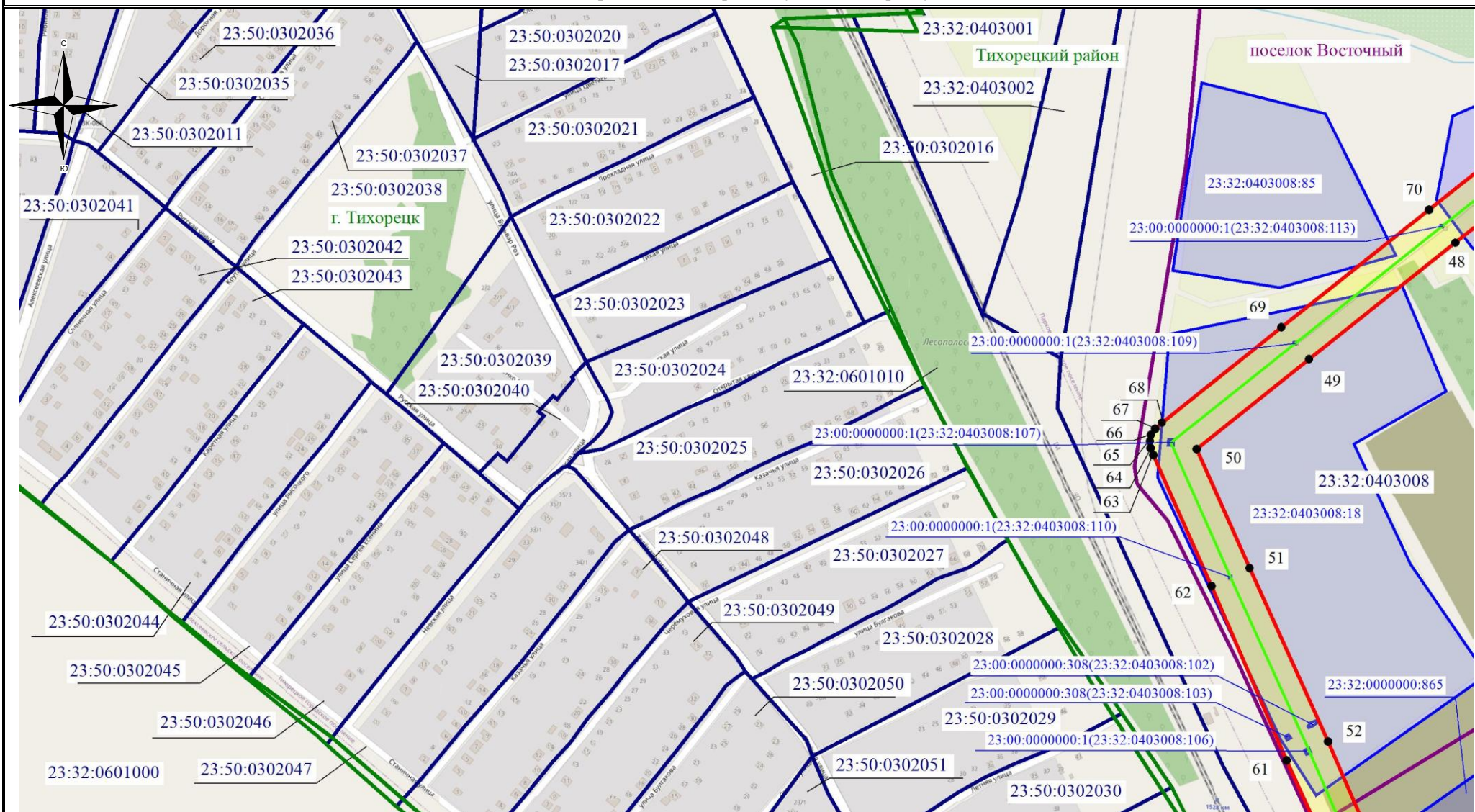
- - обозначение границы кадастрового квартала
- - обозначение границы земельного участка
- - обозначение линии электропередачи
- - обозначение границы муниципального района
- - обозначение границы сельского поселения

- обозначение границы охранной зоны линии электропередачи
- 22 - обозначение характерной точки границы публичного сервитута
- - обозначение границы публичного сервитута
- 23:50:0102007 – обозначение номера кадастрового квартала
- 23:50:0102007:395 – обозначение кадастрового номера земельного участка
- Тихорецкий район – обозначение муниципального района
- Газырьское сельское поселение – обозначение сельского поселения

Масштаб 1:7500

Выноска №3

Схема расположения границ публичного сервитута



Используемые условные знаки и обозначения:

- - обозначение границы кадастрового квартала
- - обозначение границы земельного участка
- - обозначение линии электропередачи
- - обозначение границы муниципального района
- - обозначение границы сельского поселения

- обозначение границы охранной зоны линии электропередачи
- 22 - обозначение характерной точки границы публичного сервитута
- - обозначение границы публичного сервитута

23:50:0102007 – обозначение номера кадастрового квартала

23:50:0102007:395 – обозначение кадастрового номера земельного участка

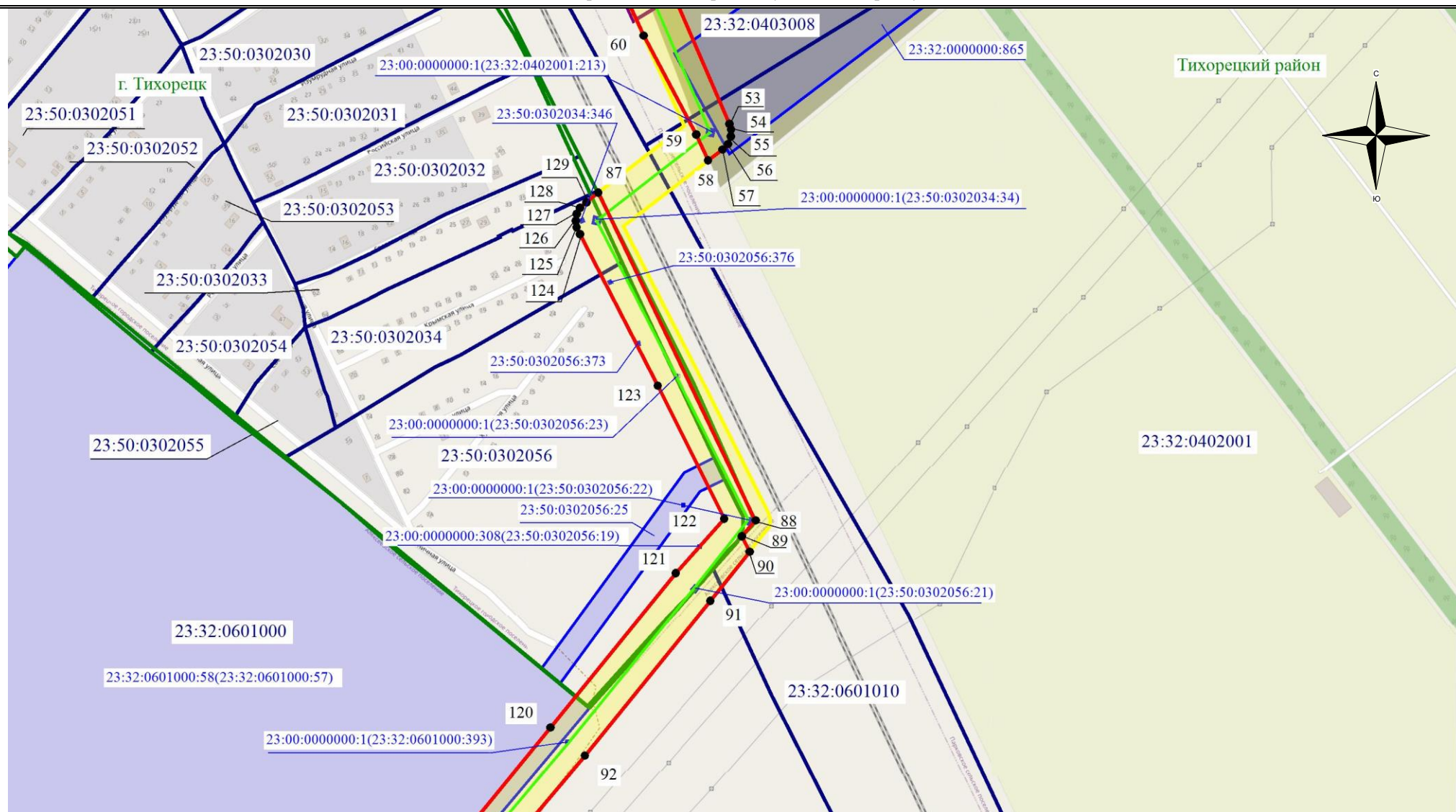
Тихорецкий район – обозначение муниципального района

Газырьское сельское поселение – обозначение сельского поселения

Масштаб 1:7500

Выноска №4

Схема расположения границ публичного сервитута



Используемые условные знаки и обозначения:

- - обозначение границы кадастрового квартала
- - обозначение границы земельного участка
- - обозначение линии электропередачи
- - обозначение границы муниципального района
- - обозначение границы сельского поселения

- обозначение границы охранной зоны линии электропередачи
- 22 - обозначение характерной точки границы публичного сервитута
- - обозначение границы публичного сервитута

23:50:0102007 – обозначение номера кадастрового квартала

23:50:0102007:395 – обозначение кадастрового номера земельного участка

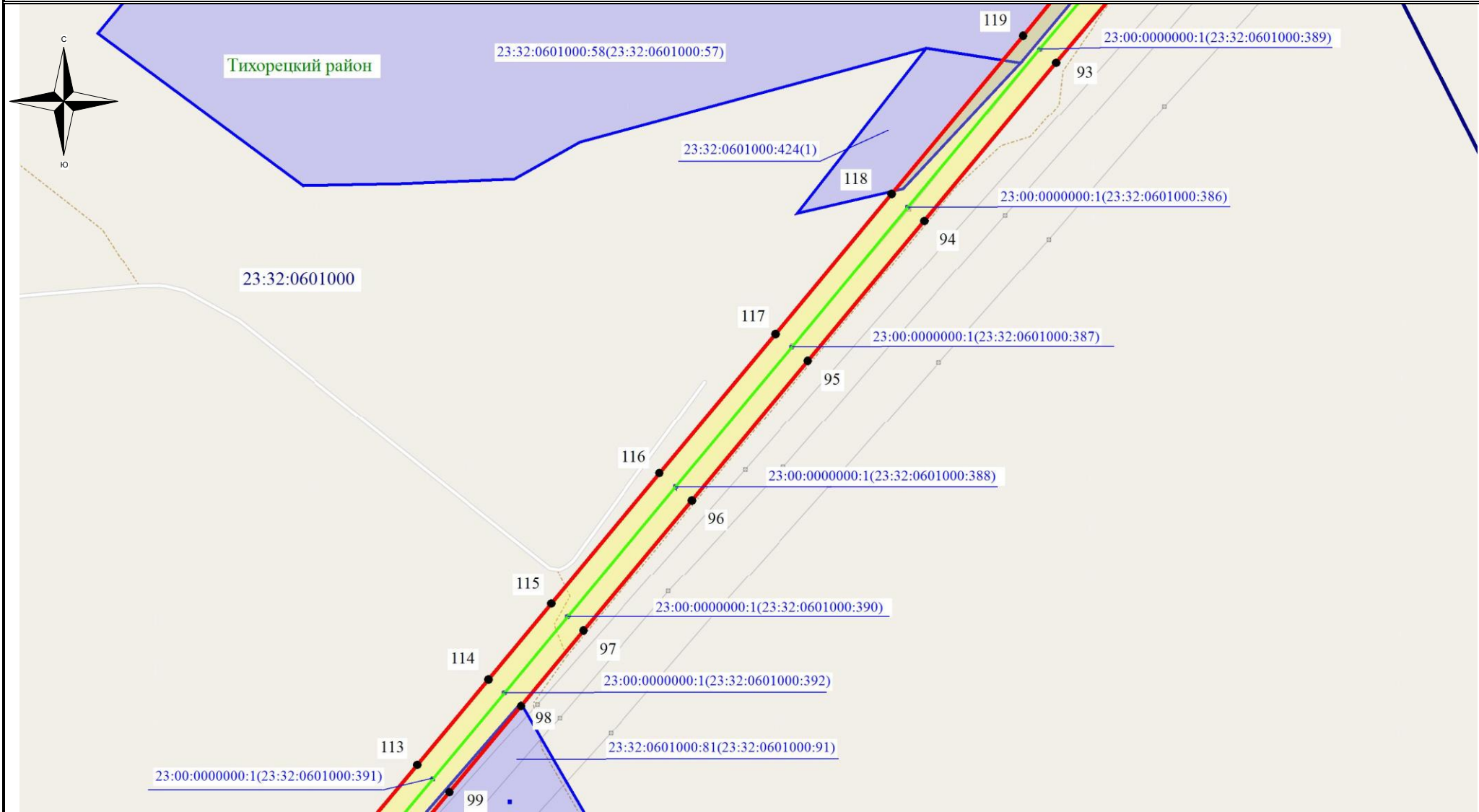
Тихорецкий район – обозначение муниципального района

Газырское сельское поселение – обозначение сельского поселения

Масштаб 1:7500

Выноска №5

Схема расположения границ публичного сервитута



Используемые условные знаки и обозначения:

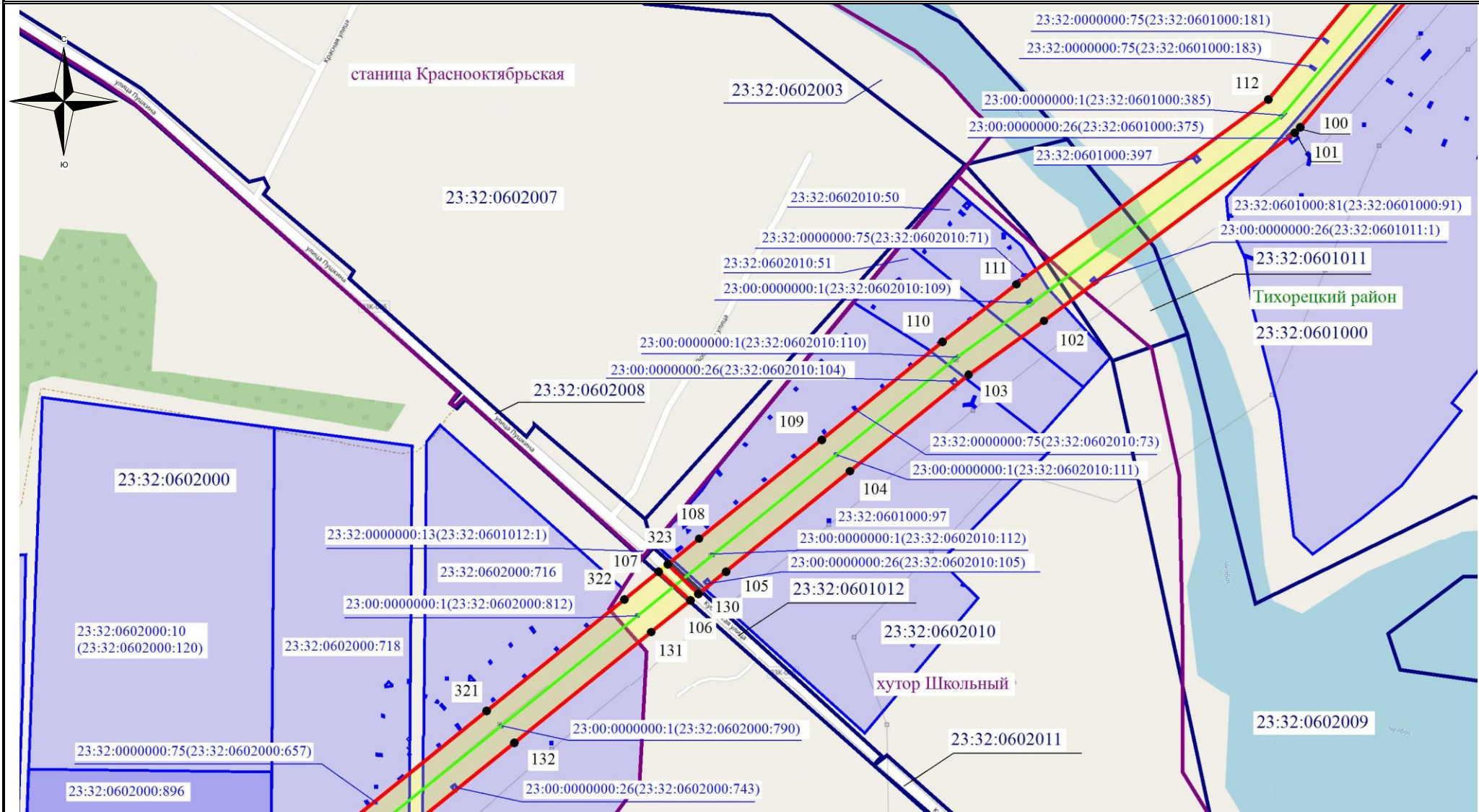
- - обозначение границы кадастрового квартала
- обозначение границы земельного участка
- - обозначение линии электропередачи
- - обозначение границы муниципального района
- - обозначение границы сельского поселения

- обозначение границы охранной зоны линии электропередачи
- 22 - обозначение характерной точки границы публичного сервитута
- - обозначение границы публичного сервитута
- 23:50:0102007 – обозначение номера кадастрового квартала
- 23:50:0102007:395 – обозначение кадастрового номера земельного участка
- Тихорецкий район – обозначение муниципального района
- Газырское сельское поселение – обозначение сельского поселения

Масштаб 1:7500

Выноска №6

Схема расположения границ публичного сервитута



Используемые условные знаки и обозначения:

- - обозначение границы кадастрового квартала
- обозначение границы земельного участка
- - обозначение линии электропередачи
- - обозначение границы муниципального района
- - обозначение границы сельского поселения


- обозначение границы охранной зоны линии электропередачи
- 22 - обозначение характерной точки границы публичного сервитута
- - обозначение границы публичного сервитута

23:50:0102007 – обозначение номера кадастрового квартала
23:50:0102007:395 – обозначение кадастрового номера земельного участка
Тихорецкий район – обозначение муниципального района
Газырьское сельское поселение – обозначение сельского поселения

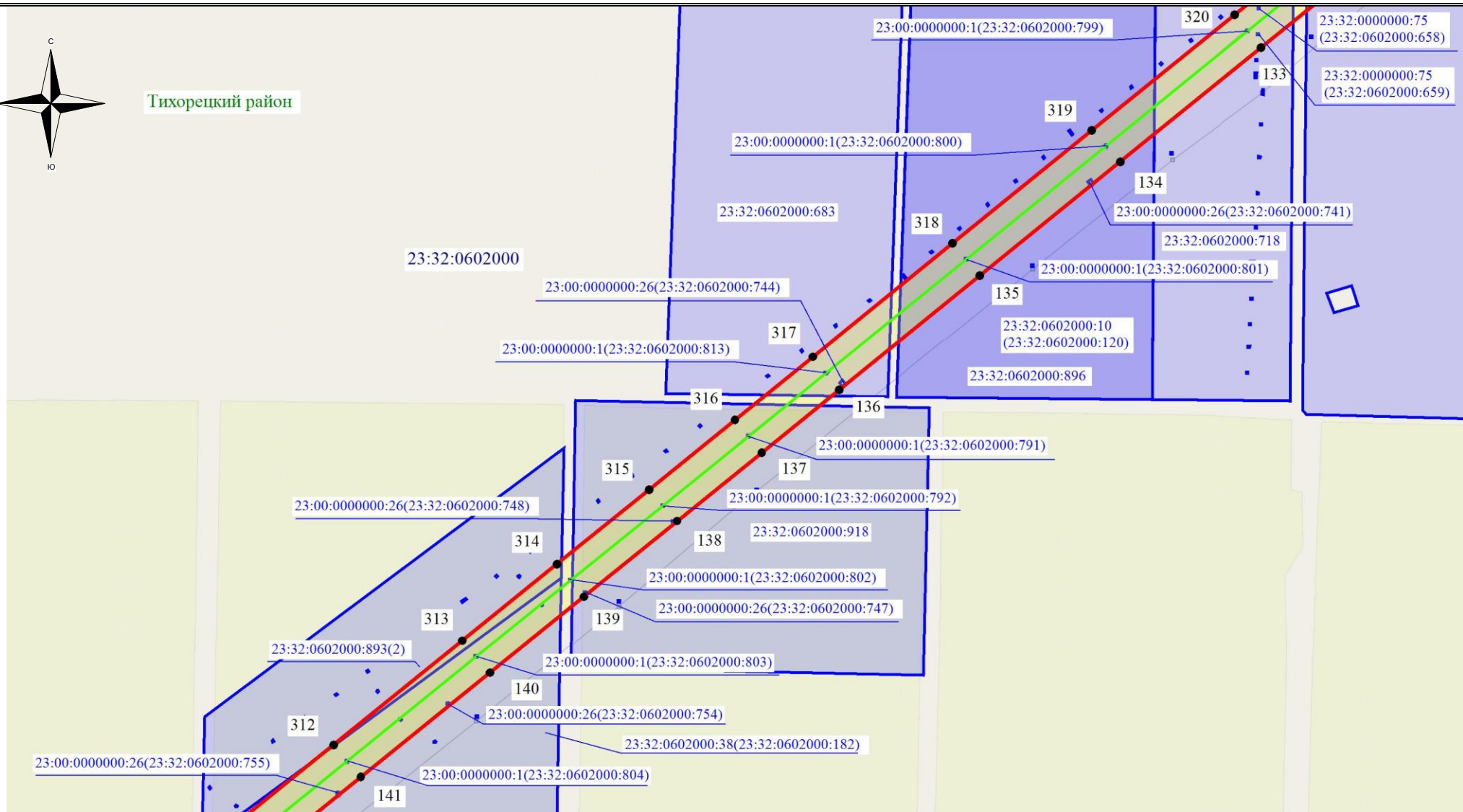
Масштаб 1:7500

Выноска №7

Схема расположения границ публичного сервитута



Тихорецкий район



Используемые условные знаки и обозначения:

- - обозначение границы кадастрового квартала
- - обозначение границы земельного участка
- - обозначение линии электропередачи
- - обозначение границы муниципального района
- - обозначение границы сельского поселения

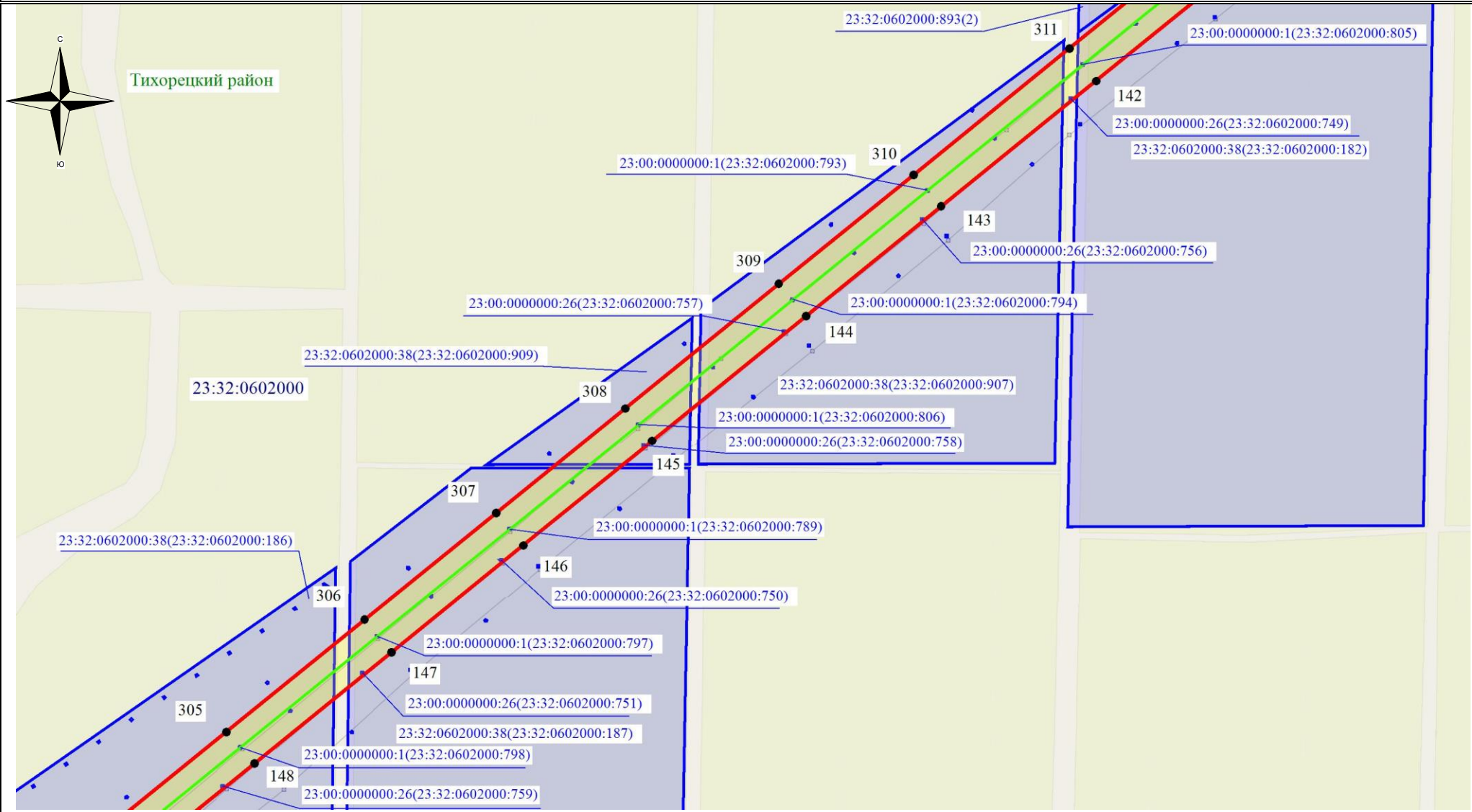
- обозначение границы охранной зоны линии электропередачи
- 22 - обозначение характерной точки границы публичного сервитута
- - обозначение границы публичного сервитута

23:50:0102007 – обозначение номера кадастрового квартала
 23:50:0102007:395 – обозначение кадастрового номера земельного участка
 Тихорецкий район – обозначение муниципального района
 Газырьское сельское поселение – обозначение сельского поселения

Масштаб 1:7500

Выноска №8

Схема расположения границ публичного сервитута



Используемые условные знаки и обозначения:


- обозначение границы кадастрового квартала
- обозначение границы земельного участка
- обозначение линии электропередачи
- обозначение границы муниципального района
- обозначение границы сельского поселения

- обозначение границы охранной зоны линии электропередачи
- 22 - обозначение характерной точки границы публичного сервитута
- обозначение границы публичного сервитута
- 23:50:0102007** – обозначение номера кадастрового квартала
- 23:50:0102007:395** – обозначение кадастрового номера земельного участка
- Тихорецкий район** – обозначение муниципального района
- Газырьское сельское поселение** – обозначение сельского поселения

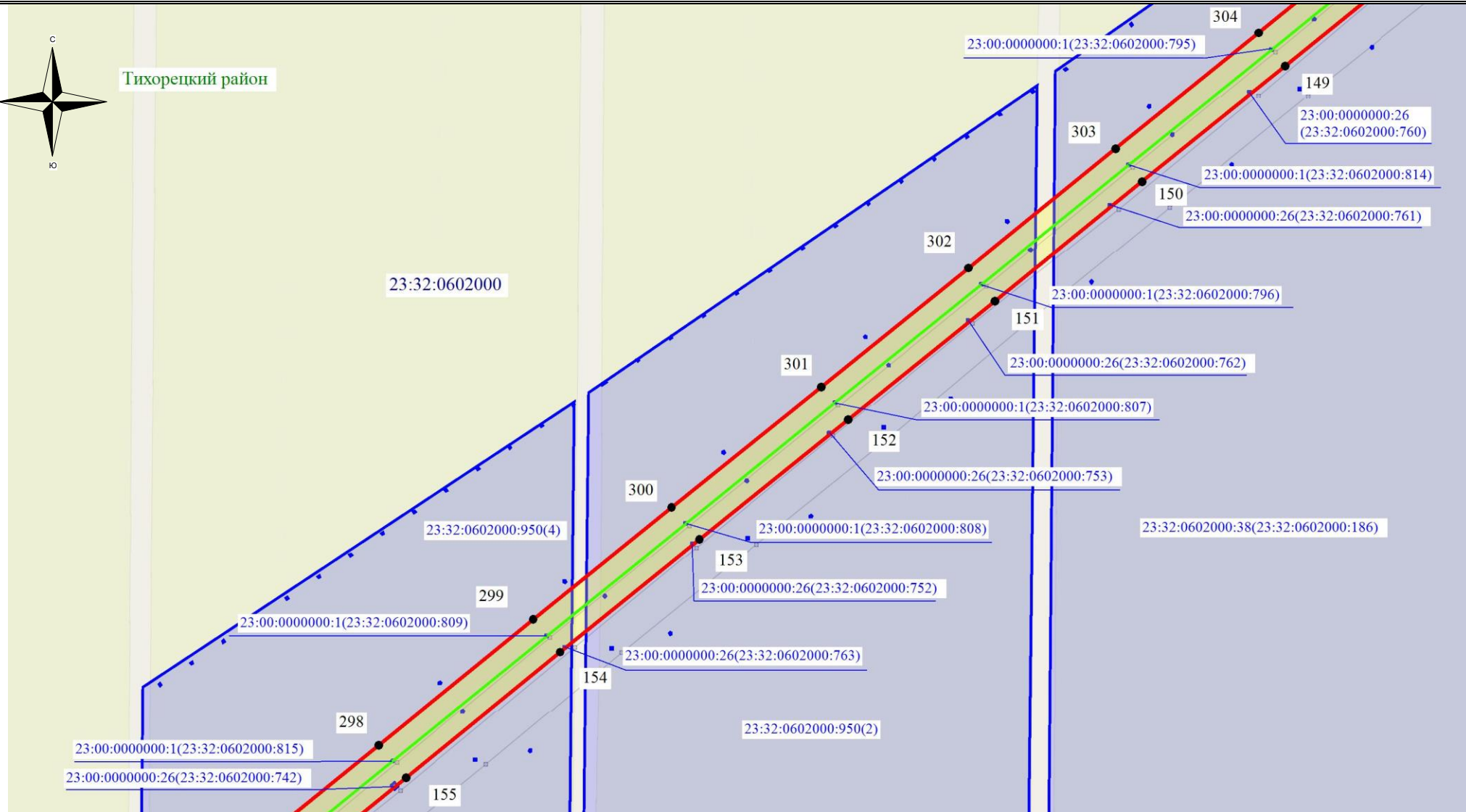
Масштаб 1:7500

Выноска №9

Схема расположения границ публичного сервитута



Тихорецкий район



Используемые условные знаки и обозначения:

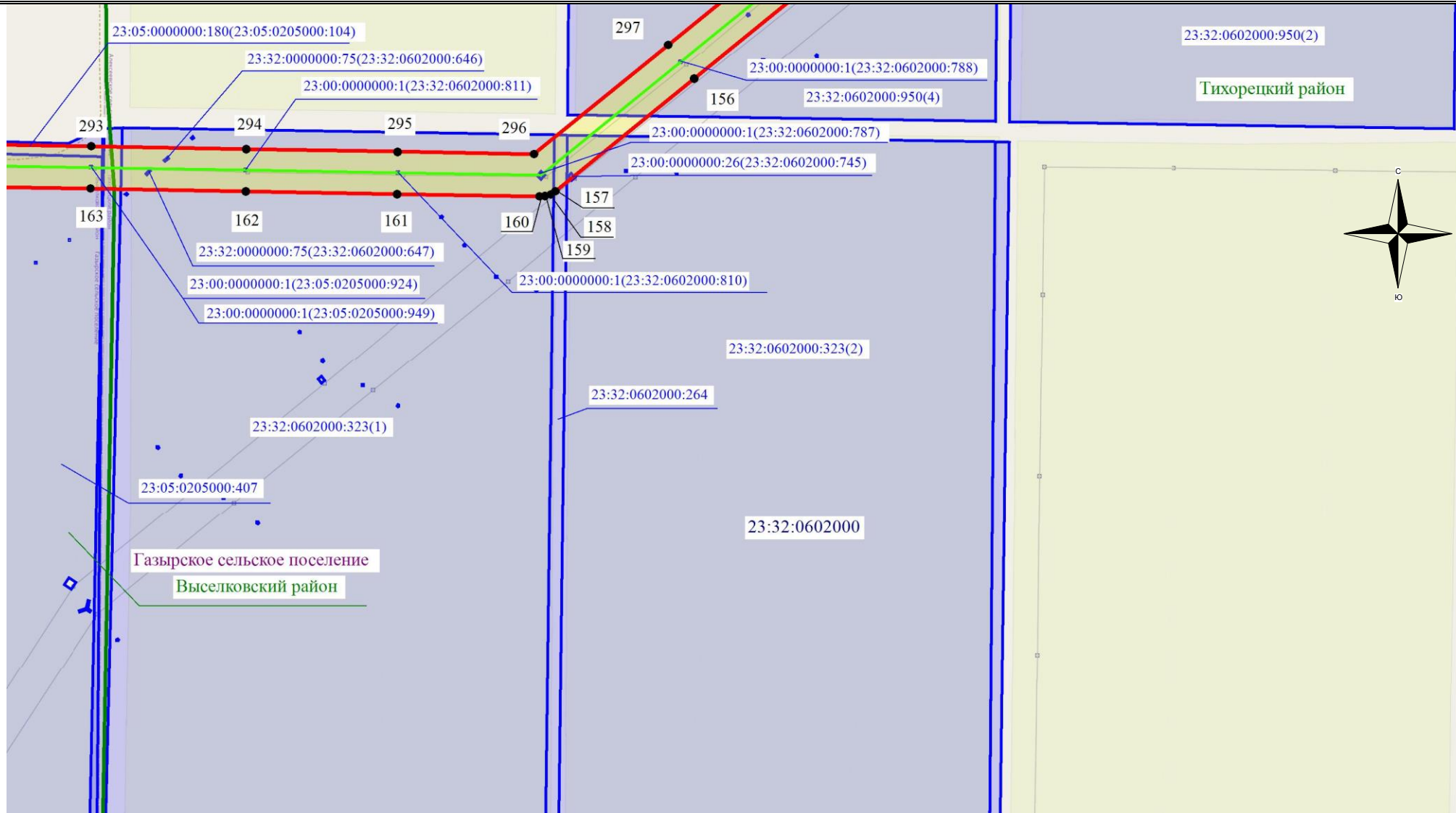
- - обозначение границы кадастрового квартала
- обозначение границы земельного участка
- - обозначение линии электропередачи
- обозначение границы муниципального района
- обозначение границы сельского поселения

- обозначение границы охранной зоны линии электропередачи
- 22 - обозначение характерной точки границы публичного сервитута
- - обозначение границы публичного сервитута
- 23:50:0102007 – обозначение номера кадастрового квартала
- 23:50:0102007:395 – обозначение кадастрового номера земельного участка
- Тихорецкий район – обозначение муниципального района
- Газырьское сельское поселение – обозначение сельского поселения

Масштаб 1:7500

Выноска №10

Схема расположения границ публичного сервитута



Используемые условные знаки и обозначения:


- обозначение границы кадастрового квартала
- обозначение границы земельного участка
- обозначение линии электропередачи
- обозначение границы муниципального района
- обозначение границы сельского поселения

- обозначение границы охранной зоны линии электропередачи
- 22 - обозначение характерной точки границы публичного сервитута
- обозначение границы публичного сервитута
- 23:50:0102007** – обозначение номера кадастрового квартала
- 23:50:0102007:395** – обозначение кадастрового номера земельного участка
- Тихорецкий район** – обозначение муниципального района
- Газырское сельское поселение** – обозначение сельского поселения

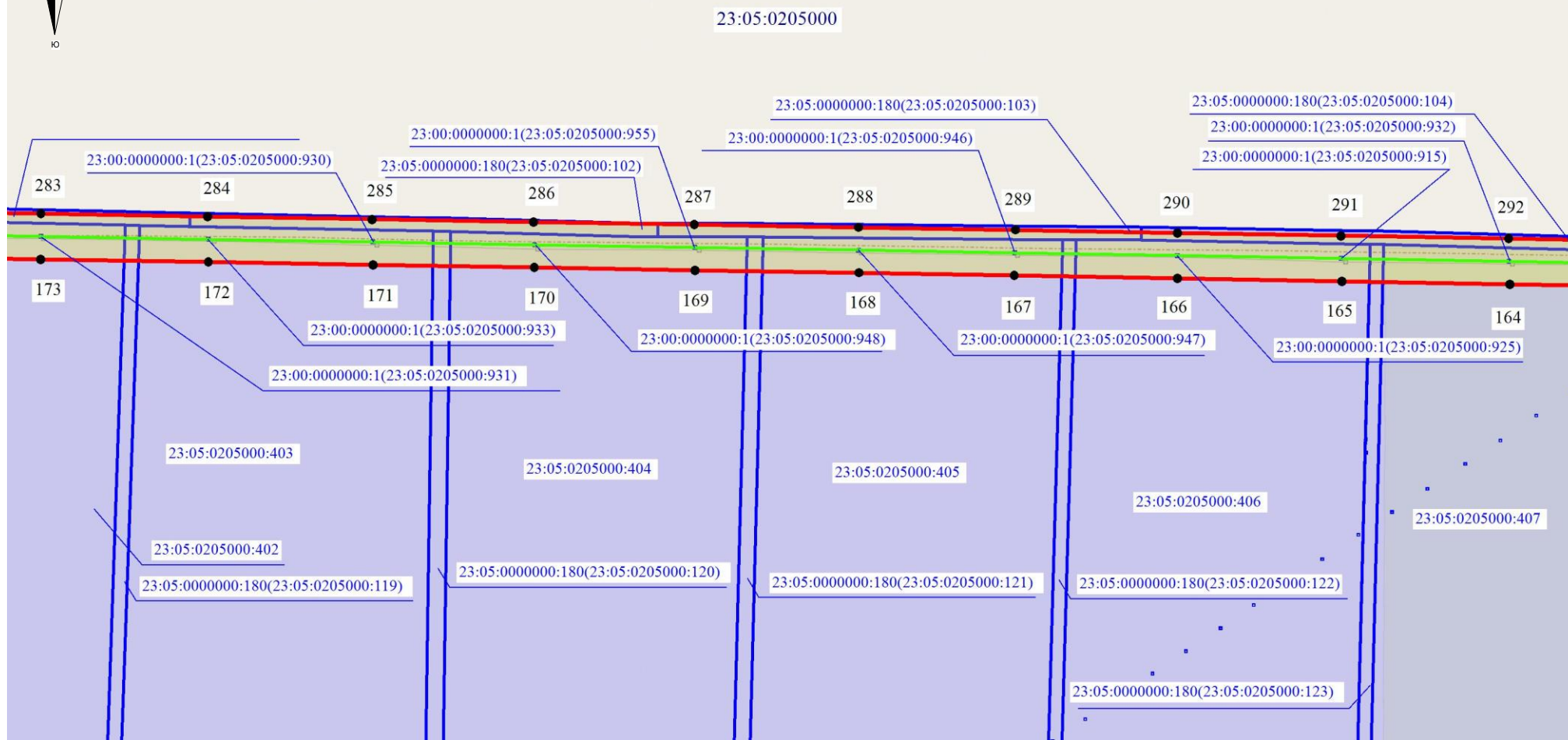
Масштаб 1:7500

Выписка №11

Схема расположения границ публичного сервитута



Выселковский район
Газырское сельское поселение



Используемые условные знаки и обозначения:

- - обозначение границы кадастрового квартала
- - обозначение границы земельного участка
- - обозначение линии электропередачи
- - обозначение границы муниципального района
- - обозначение границы сельского поселения

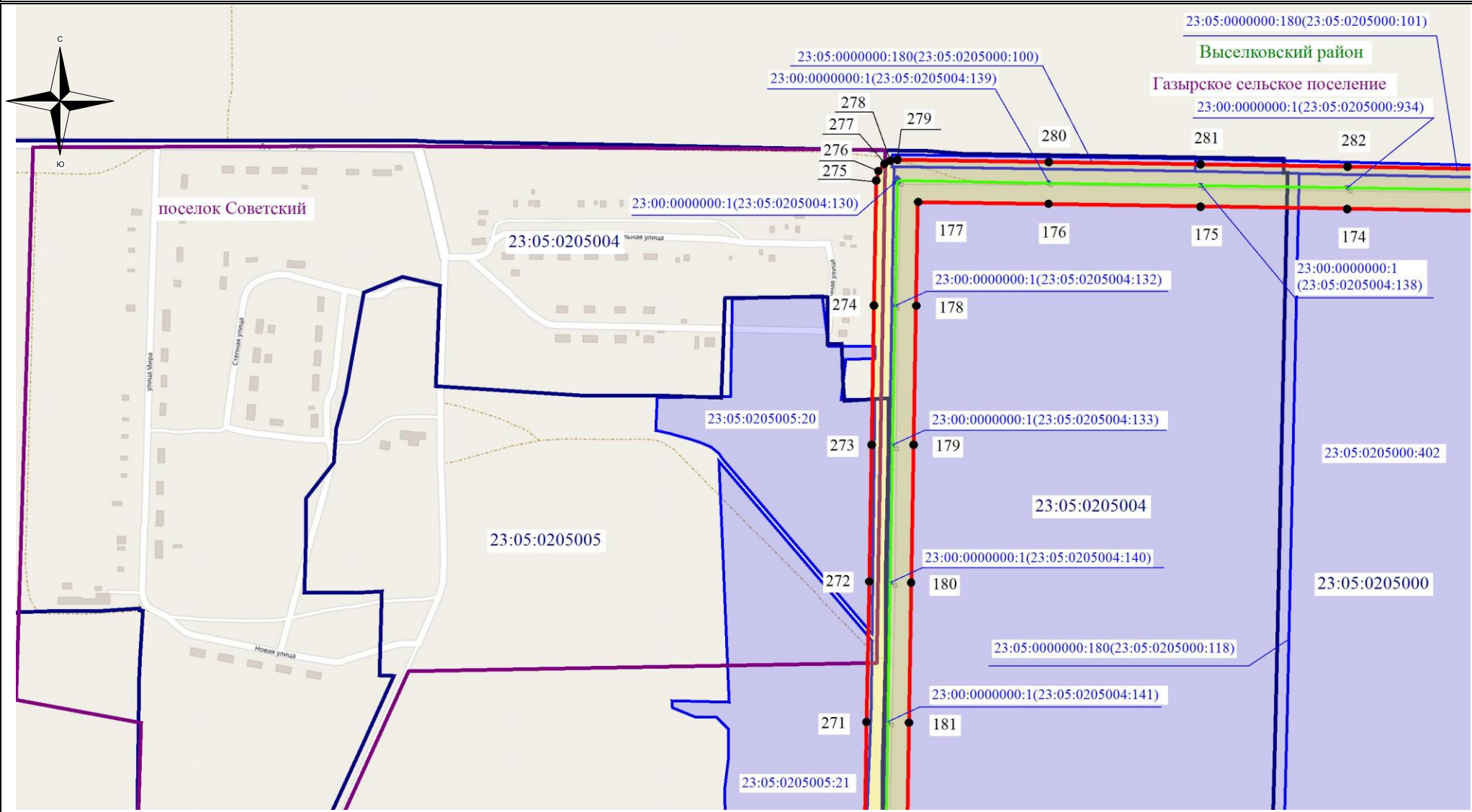
- обозначение границы охранной зоны линии электропередачи
- 22 - обозначение характерной точки границы публичного сервитута
- - обозначение границы публичного сервитута

23:50:0102007 – обозначение номера кадастрового квартала
 23:50:0102007:395 – обозначение кадастрового номера земельного участка
 Тихорецкий район – обозначение муниципального района
 Газырское сельское поселение – обозначение сельского поселения

Масштаб 1:7500

Выноска №12

Схема расположения границ публичного сервитута



Используемые условные знаки и обозначения:

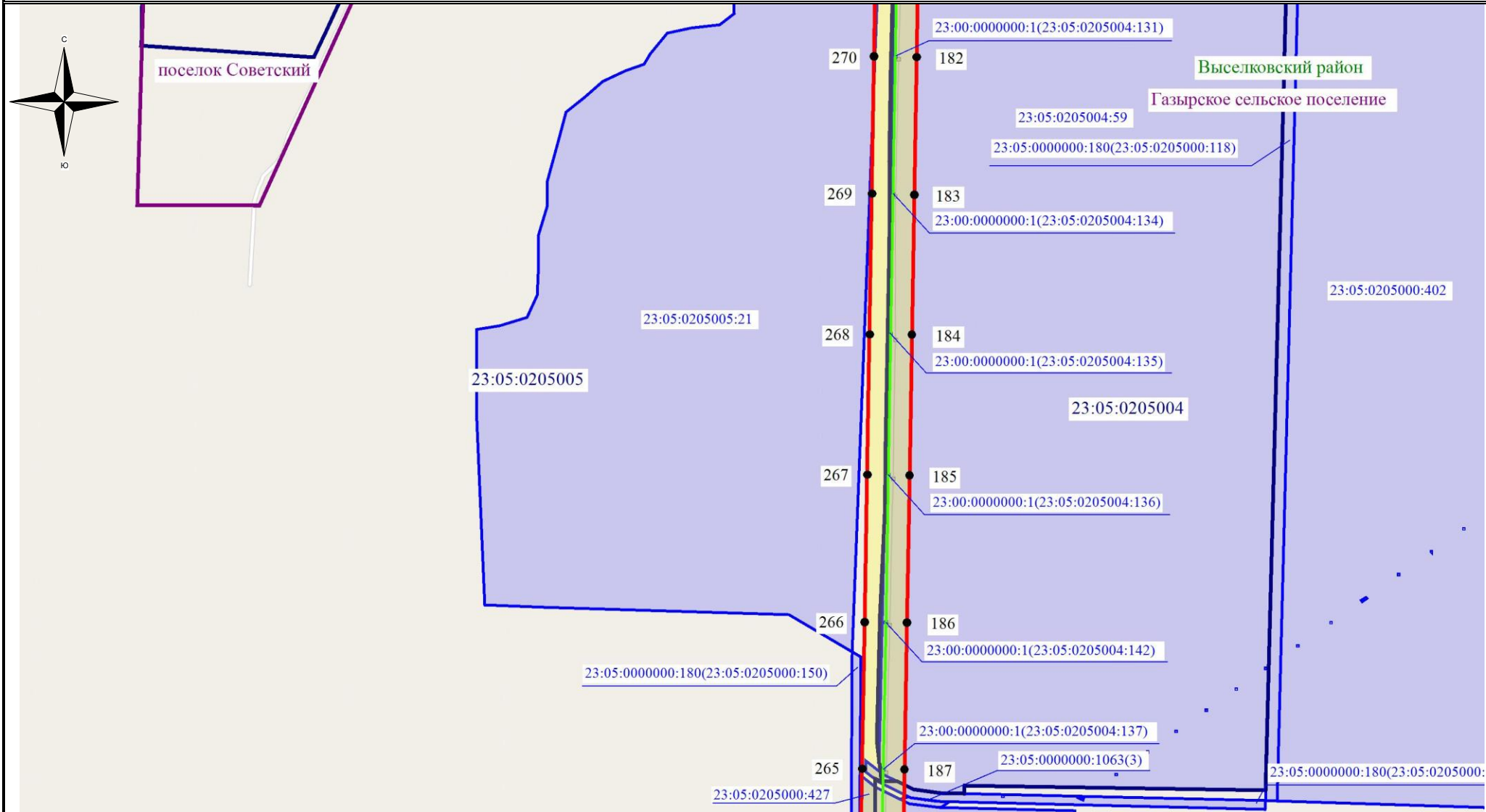
- - обозначение границы кадастрового квартала
- - обозначение границы земельного участка
- - обозначение линии электропередачи
- - обозначение границы муниципального района
- - обозначение границы сельского поселения

- обозначение границы охранной зоны линии электропередачи
- 22 - обозначение характерной точки границы публичного сервитута
- - обозначение границы публичного сервитута
- 23:50:0102007** – обозначение номера кадастрового квартала
- 23:50:0102007:395** – обозначение кадастрового номера земельного участка
- Тихорецкий район** – обозначение муниципального района
- Газырьское сельское поселение** – обозначение сельского поселения

Масштаб 1:7500

Выноска №13

Схема расположения границ публичного сервитута



Используемые условные знаки и обозначения:

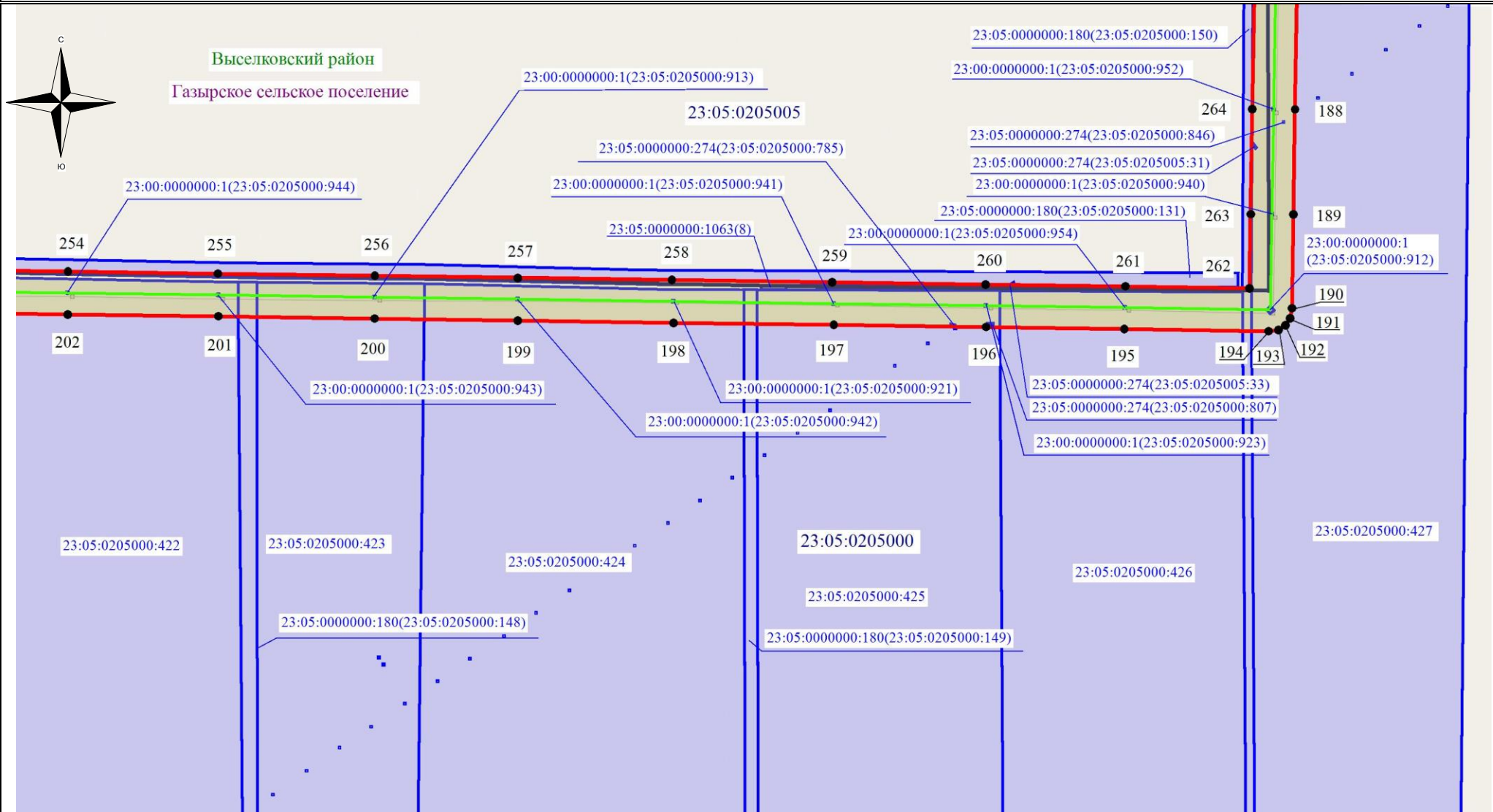
- - обозначение границы кадастрового квартала
- обозначение границы земельного участка
- - обозначение линии электропередачи
- - обозначение границы муниципального района
- - обозначение границы сельского поселения

- обозначение границы охранной зоны линии электропередачи
- 22 - обозначение характерной точки границы публичного сервитута
- - обозначение границы публичного сервитута
- 23:50:0102007** – обозначение номера кадастрового квартала
- 23:50:0102007:395** – обозначение кадастрового номера земельного участка
- Тихорецкий район** – обозначение муниципального района
- Газырьское сельское поселение** – обозначение сельского поселения






Масштаб 1:7500




Выноска №14

Схема расположения границ публичного сервитута



Используемые условные знаки и обозначения:

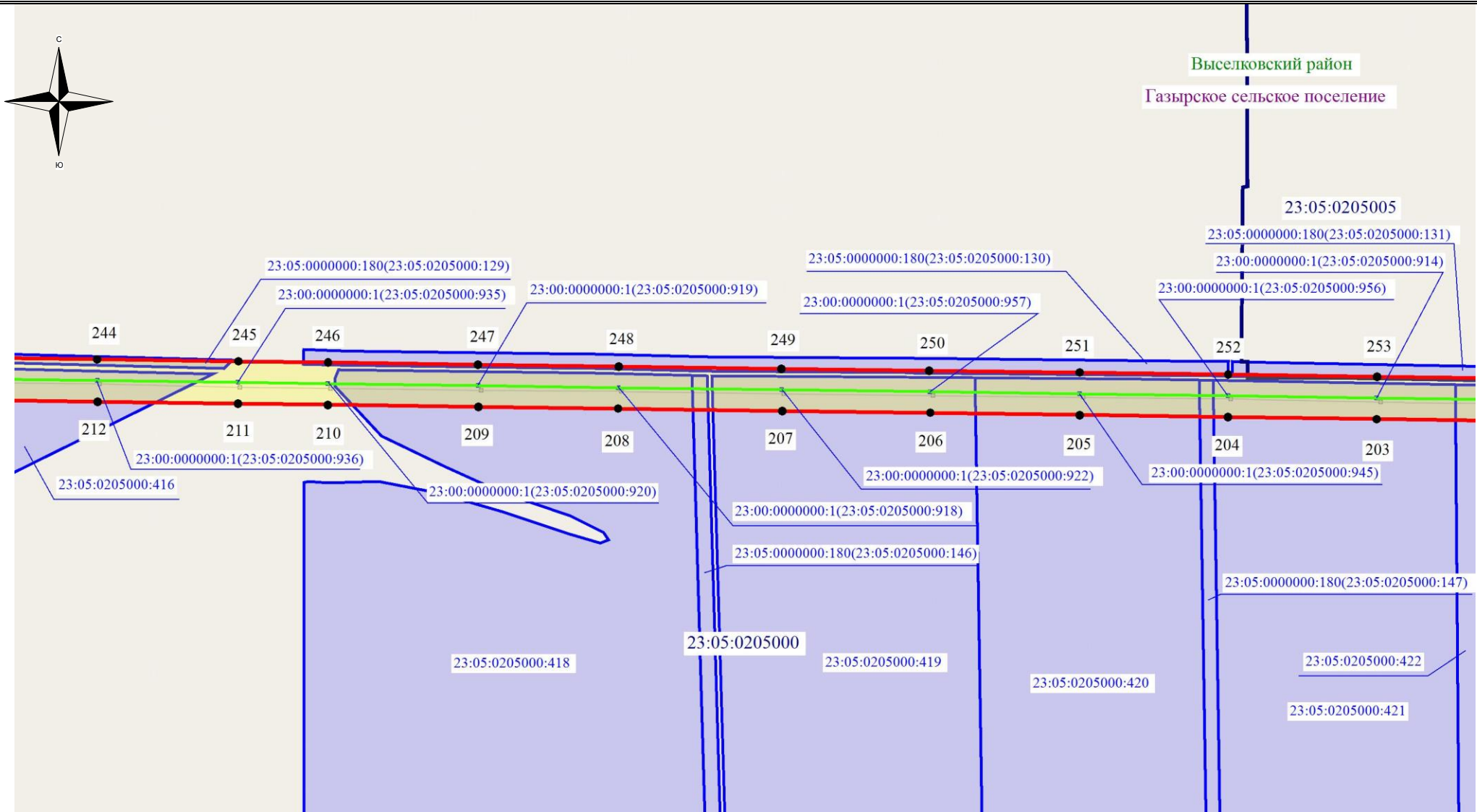
-  - обозначение границы кадастрового квартала
-  - обозначение границы земельного участка
-  - обозначение линии электропередачи
-  - обозначение границы муниципального района
-  - обозначение границы сельского поселения

-  - обозначение границы охранной зоны линии электропередачи
-  22 - обозначение характерной точки границы публичного сервитута
-  - обозначение границы публичного сервитута
- 23:50:0102007 - обозначение номера кадастрового квартала
- 23:50:0102007:395 - обозначение кадастрового номера земельного участка
- Тихорецкий район - обозначение муниципального района
- Газырское сельское поселение - обозначение сельского поселения






Масштаб 1:7500




Выписка №15

Схема расположения границ публичного сервитута



Используемые условные знаки и обозначения:

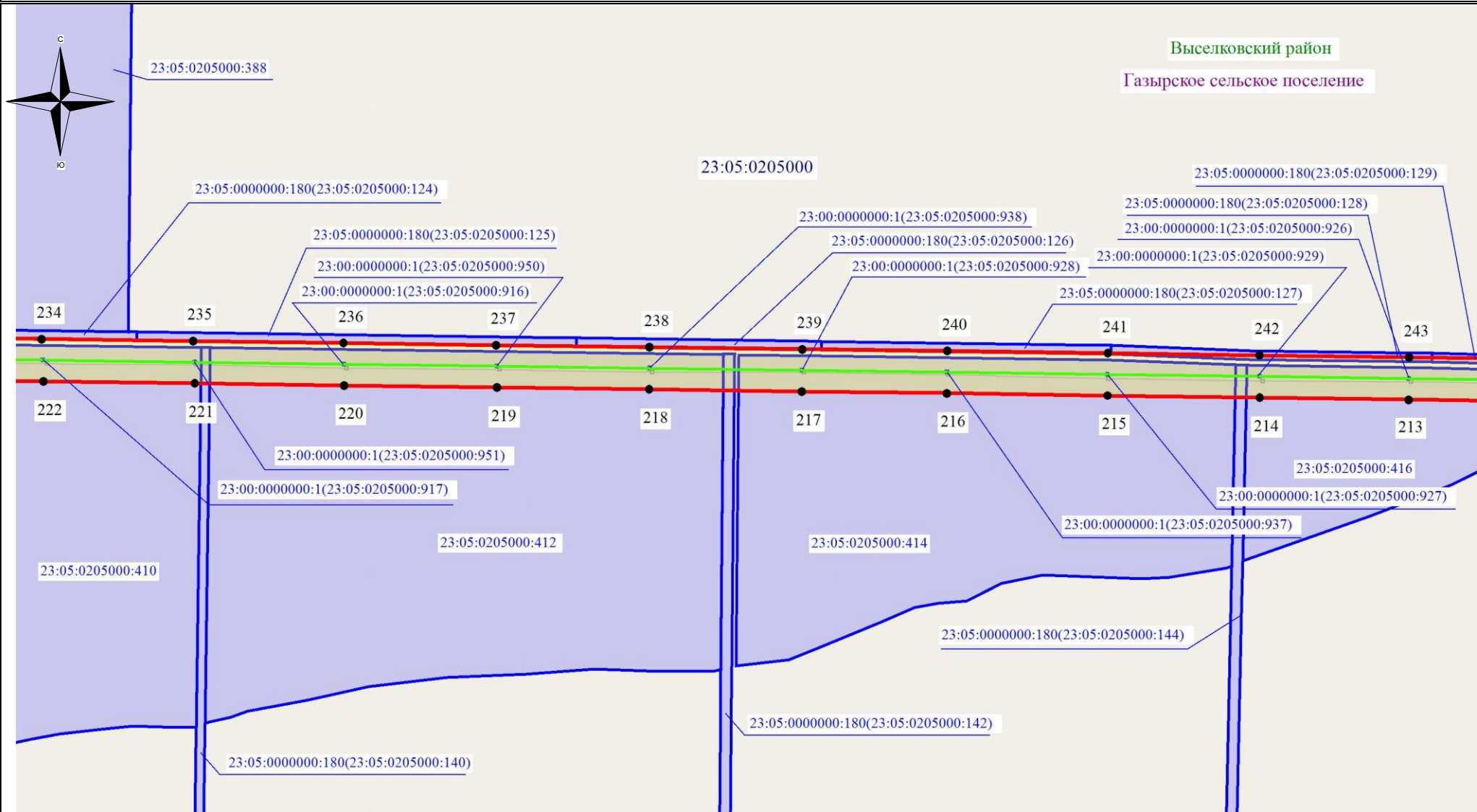
-  - обозначение границы кадастрового квартала
-  - обозначение границы земельного участка
-  - обозначение линии электропередачи
-  - обозначение границы муниципального района
-  - обозначение границы сельского поселения

-  - обозначение границы охранной зоны линии электропередачи
-  22 - обозначение характерной точки границы публичного сервитута
-  - обозначение границы публичного сервитута
- 23:50:0102007** – обозначение номера кадастрового квартала
- 23:50:0102007:395** – обозначение кадастрового номера земельного участка
- Тихорецкий район** – обозначение муниципального района
- Газырьское сельское поселение** – обозначение сельского поселения

Масштаб 1:7500

Выноска №16

Схема расположения границ публичного сервитута



Используемые условные знаки и обозначения:

- - обозначение границы кадастрового квартала
- обозначение границы земельного участка
- - обозначение линии электропередачи
- - обозначение границы муниципального района
- - обозначение границы сельского поселения

- обозначение границы охранной зоны линии электропередачи
- 22 - обозначение характерной точки границы публичного сервитута
- - обозначение границы публичного сервитута

23:50:0102007 – обозначение номера кадастрового квартала

23:50:0102007:395 – обозначение кадастрового номера земельного участка

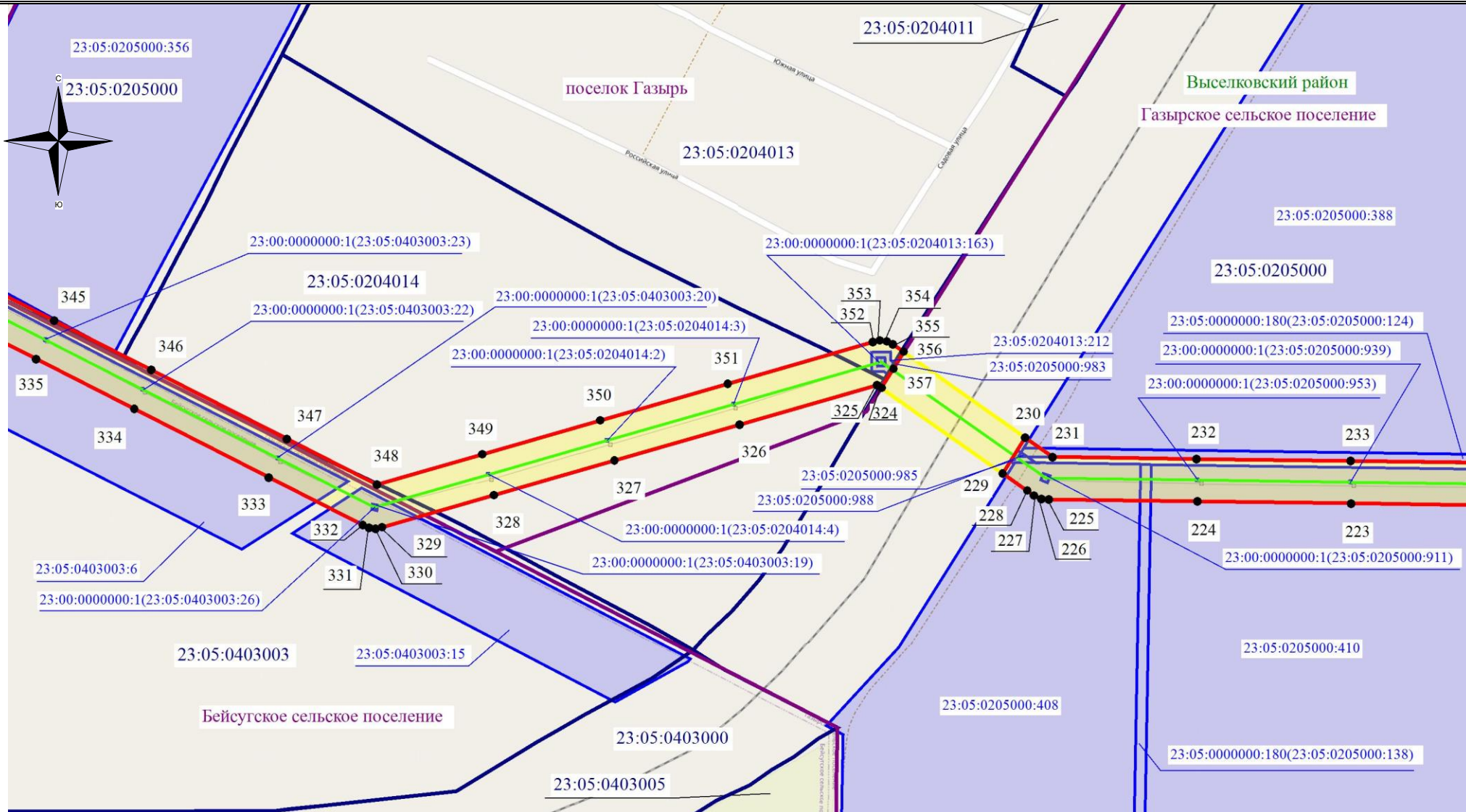
Тихорецкий район – обозначение муниципального района

Газырьское сельское поселение – обозначение сельского поселения






Масштаб 1:7500




Выноска №17

Схема расположения границ публичного сервитута



Используемые условные знаки и обозначения:

-  - обозначение границы кадастрового квартала
-  - обозначение границы земельного участка
-  - обозначение линии электропередачи
-  - обозначение границы муниципального района
-  - обозначение границы сельского поселения

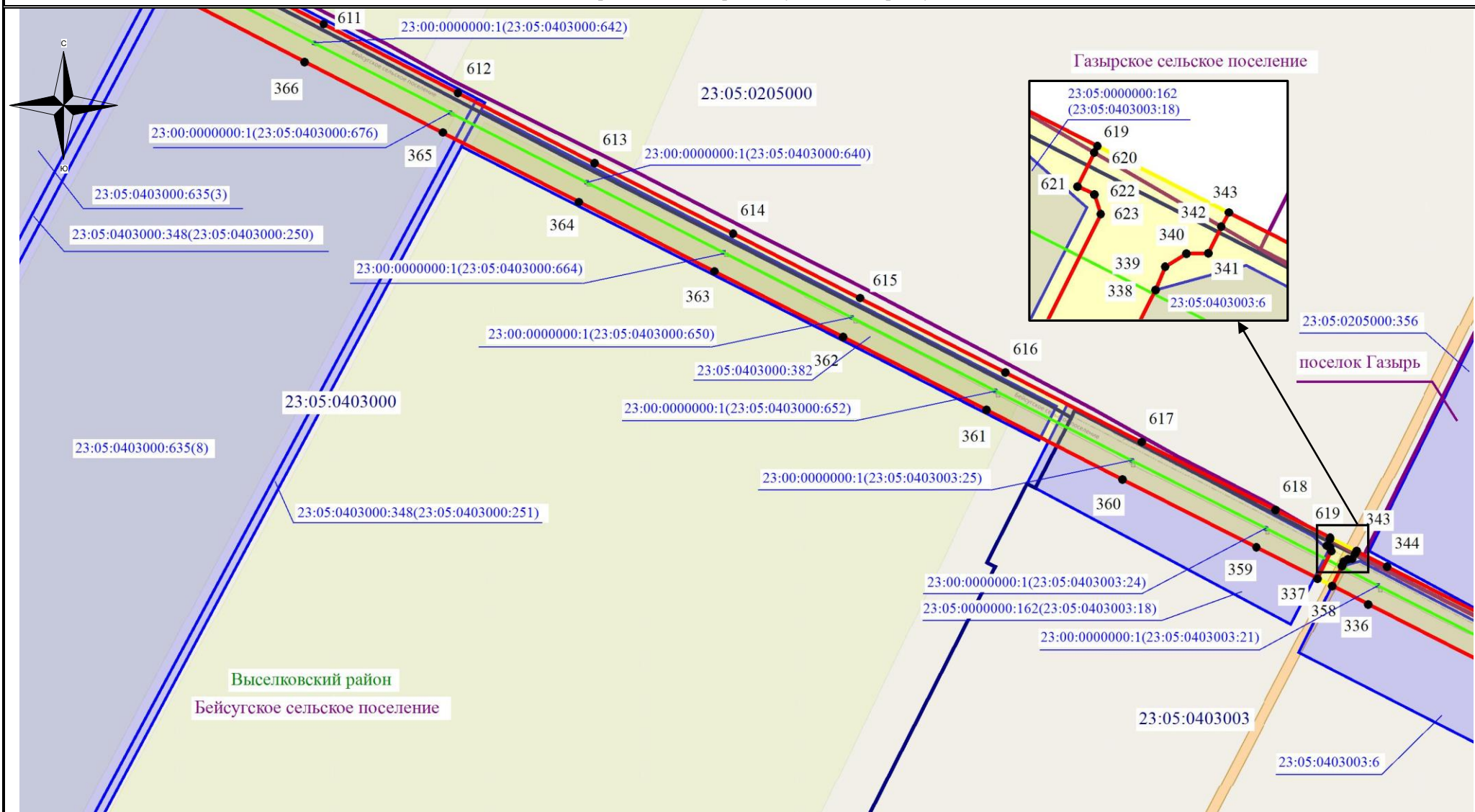
-  - обозначение границы охранной зоны линии электропередачи
-  22 - обозначение характерной точки границы публичного сервитута
-  - обозначение границы публичного сервитута

23:50:0102007 – обозначение номера кадастрового квартала
 23:50:0102007:395 – обозначение кадастрового номера земельного участка
Тихорецкий район – обозначение муниципального района
Газырское сельское поселение – обозначение сельского поселения

Масштаб 1:7500

Выноска №18

Схема расположения границ публичного сервитута



Используемые условные знаки и обозначения:

- - обозначение границы кадастрового квартала
- - обозначение границы земельного участка
- - обозначение линии электропередачи
- - обозначение границы муниципального района
- - обозначение границы сельского поселения

- обозначение границы охранной зоны линии электропередачи
- 22 - обозначение характерной точки границы публичного сервитута
- - обозначение границы публичного сервитута

23:50:0102007 – обозначение номера кадастрового квартала

23:50:0102007:395 – обозначение кадастрового номера земельного участка

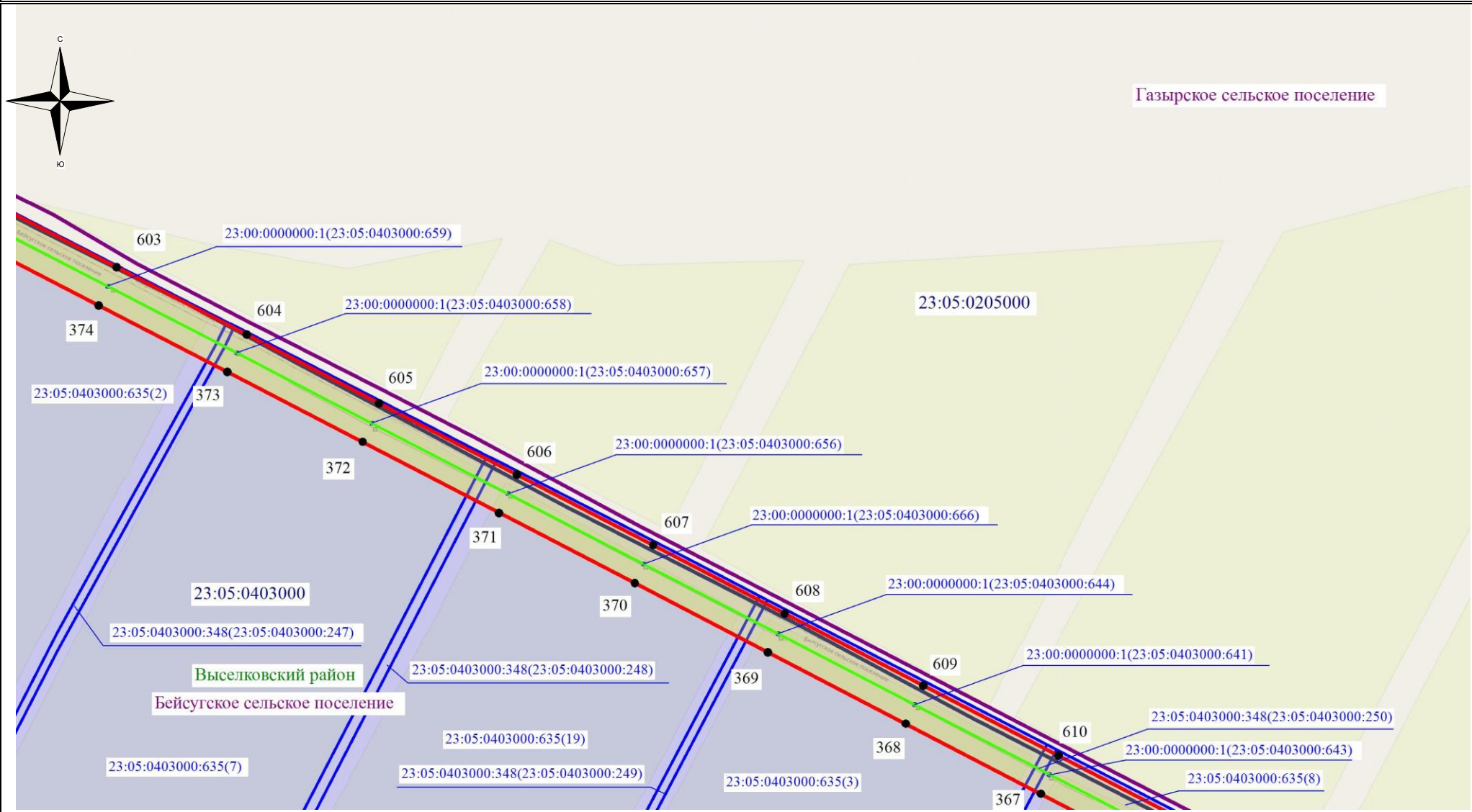
Тихорецкий район – обозначение муниципального района

Газырьское сельское поселение – обозначение сельского поселения

Масштаб 1:7500

Выписка №19

Схема расположения границ публичного сервитута



Используемые условные знаки и обозначения:

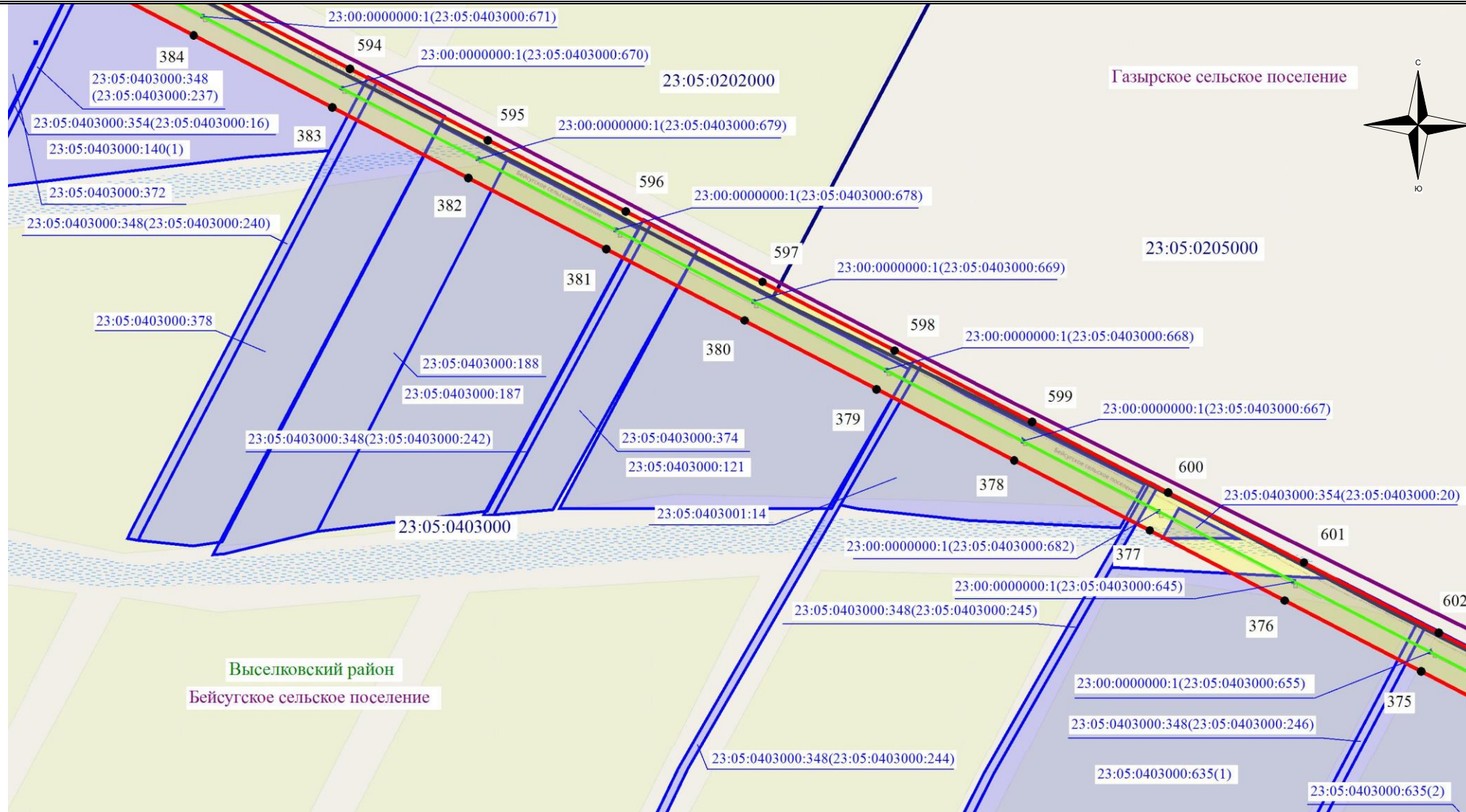
- - обозначение границы кадастрового квартала
- обозначение границы земельного участка
- - обозначение линии электропередачи
- - обозначение границы муниципального района
- - обозначение границы сельского поселения

- обозначение границы охранной зоны линии электропередачи
- 22 - обозначение характерной точки границы публичного сервитута
- - обозначение границы публичного сервитута
- 23:50:0102007 – обозначение номера кадастрового квартала
- 23:50:0102007:395 – обозначение кадастрового номера земельного участка
- Тихорецкий район – обозначение муниципального района
- Газырское сельское поселение – обозначение сельского поселения

Масштаб 1:7500

Выноска №20

Схема расположения границ публичного сервитута



Используемые условные знаки и обозначения:

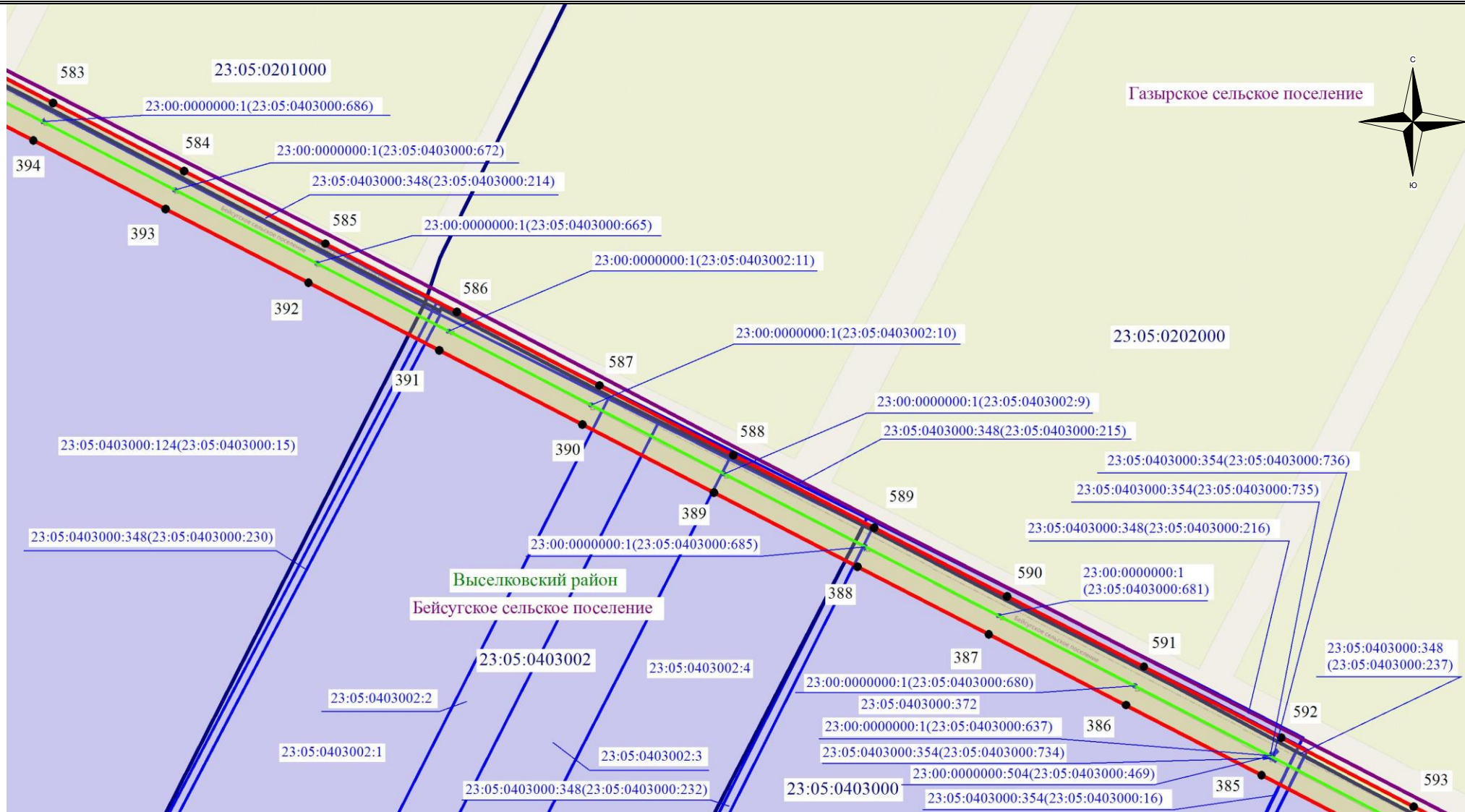
- - обозначение границы кадастрового квартала
- обозначение границы земельного участка
- - обозначение линии электропередачи
- - обозначение границы муниципального района
- - обозначение границы сельского поселения

- обозначение границы охранной зоны линии электропередачи
- 22 - обозначение характерной точки границы публичного сервитута
- - обозначение границы публичного сервитута
- 23:50:0102007 – обозначение номера кадастрового квартала
- 23:50:0102007:395 – обозначение кадастрового номера земельного участка
- Тихорецкий район – обозначение муниципального района
- Газырьское сельское поселение – обозначение сельского поселения

Масштаб 1:7500

Выноска №21

Схема расположения границ публичного сервитута



Используемые условные знаки и обозначения:

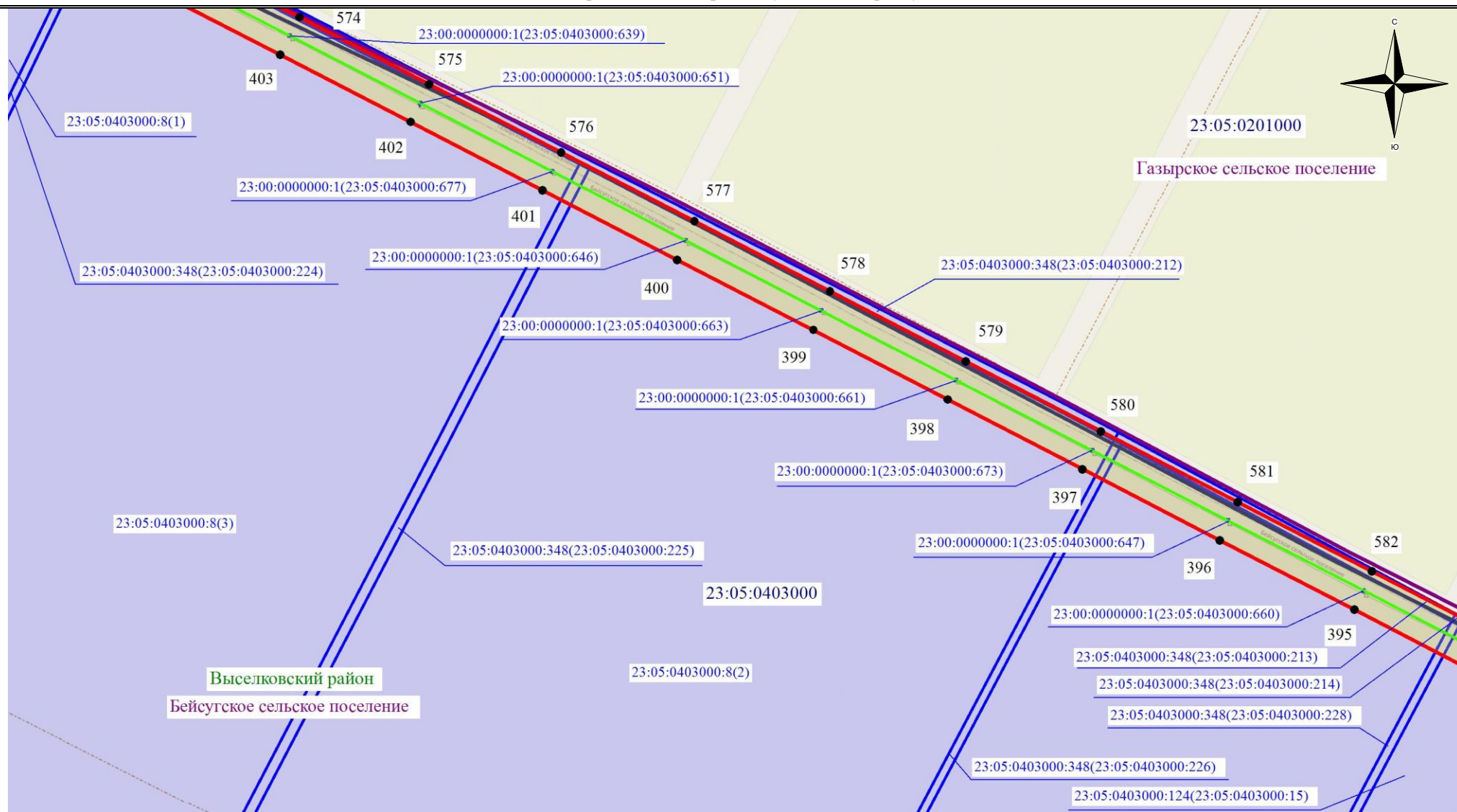
- - обозначение границы кадастрового квартала
- обозначение границы земельного участка
- - обозначение линии электропередачи
- - обозначение границы муниципального района
- - обозначение границы сельского поселения

- обозначение границы охранной зоны линии электропередачи
- 22 - обозначение характерной точки границы публичного сервитута
- - обозначение границы публичного сервитута
- 23:50:0102007 – обозначение номера кадастрового квартала
- 23:50:0102007:395 – обозначение кадастрового номера земельного участка
- Тихорецкий район – обозначение муниципального района
- Газырьское сельское поселение – обозначение сельского поселения

Масштаб 1:7500

Выноска №22

Схема расположения границ публичного сервитута



Используемые условные знаки и обозначения:

- - обозначение границы кадастрового квартала
- обозначение границы земельного участка
- - обозначение линии электропередачи
- - обозначение границы муниципального района
- - обозначение границы сельского поселения

- обозначение границы охранной зоны линии электропередачи
- 22 - обозначение характерной точки границы публичного сервитута
- - обозначение границы публичного сервитута

23:50:0102007 – обозначение номера кадастрового квартала

23:50:0102007:395 – обозначение кадастрового номера земельного участка

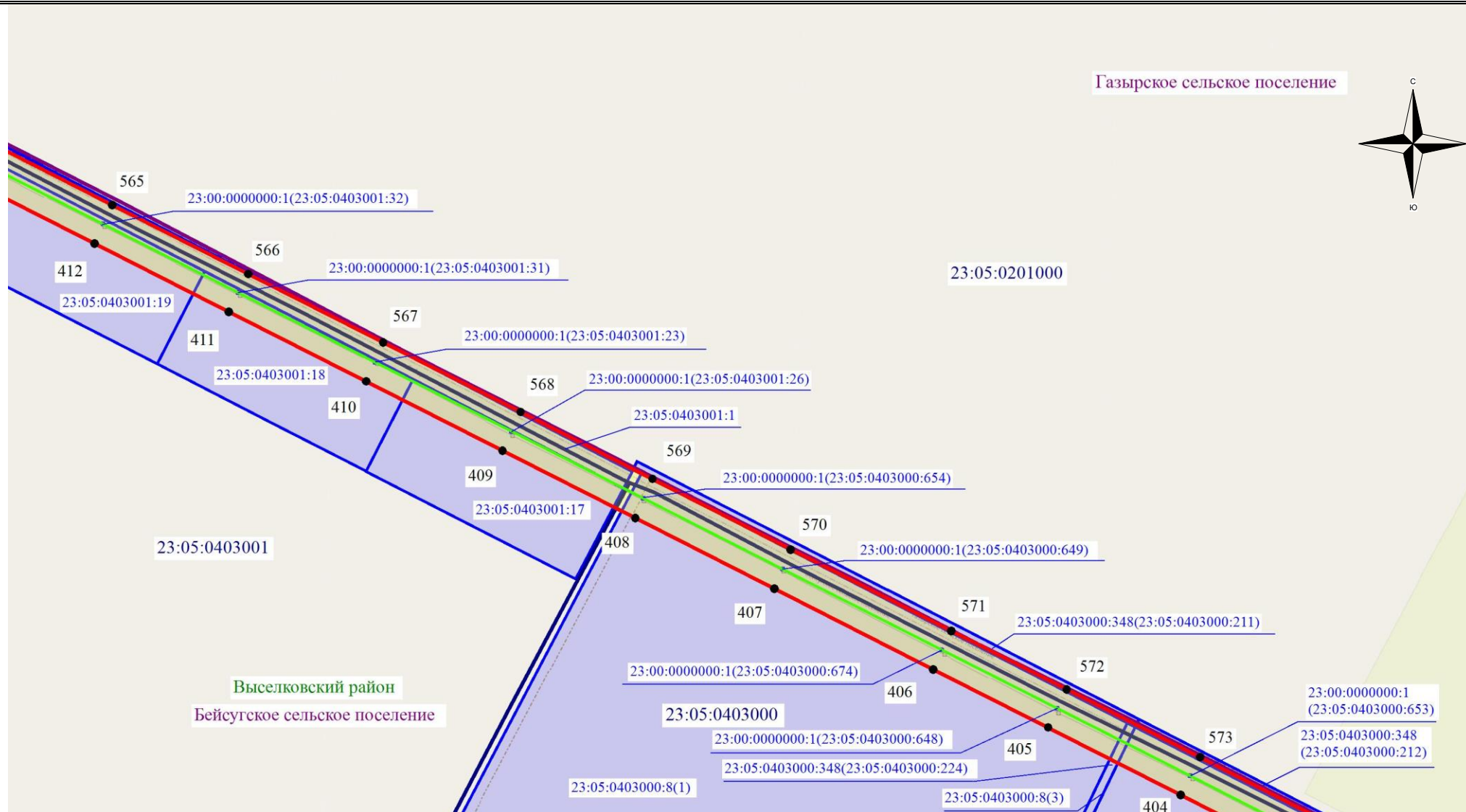
Тихорецкий район – обозначение муниципального района

Газырьское сельское поселение – обозначение сельского поселения

Масштаб 1:7500

Выноска №23

Схема расположения границ публичного сервитута



Используемые условные знаки и обозначения:

- - обозначение границы кадастрового квартала
- обозначение границы земельного участка
- - обозначение линии электропередачи
- - обозначение границы муниципального района
- - обозначение границы сельского поселения

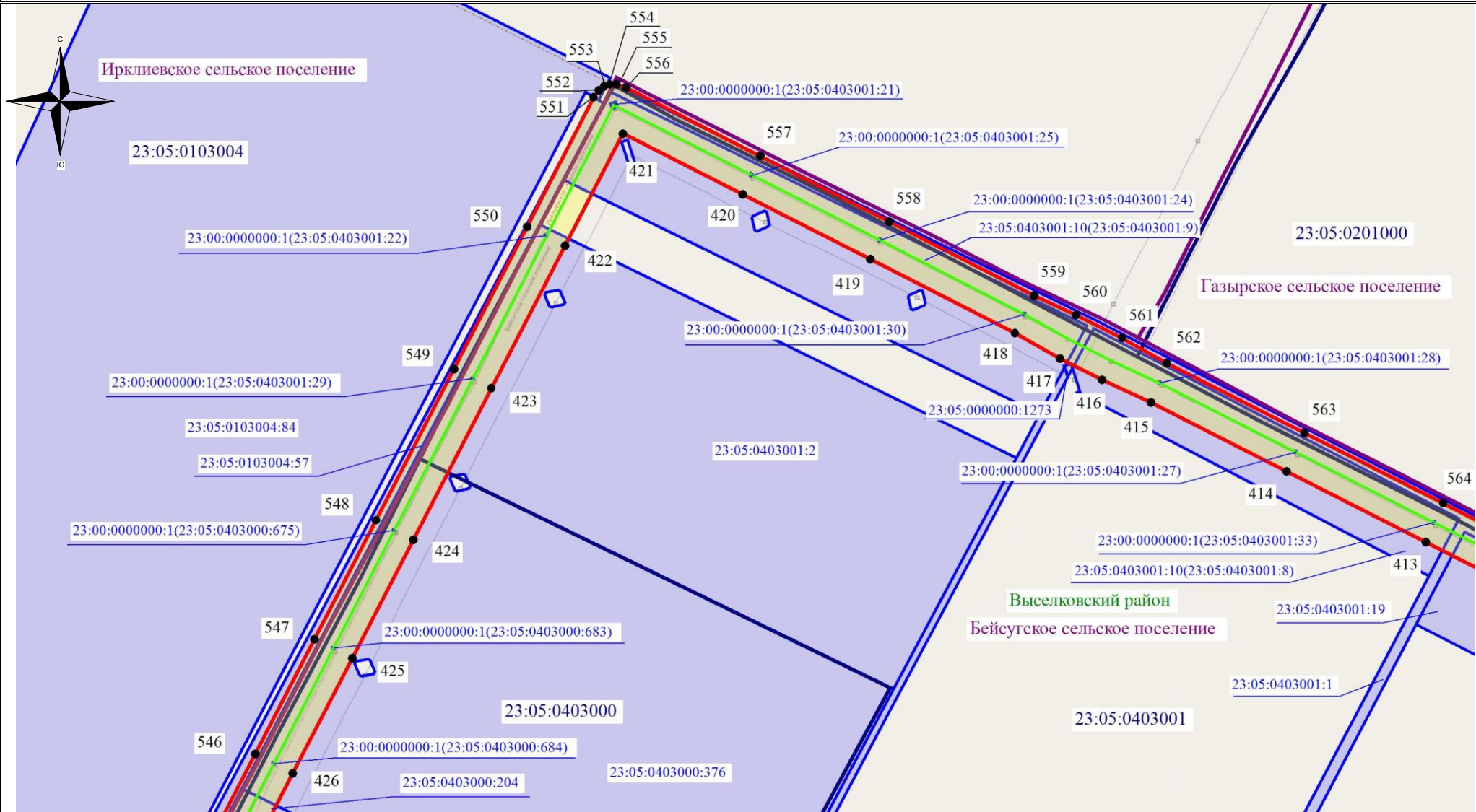
- обозначение границы охранной зоны линии электропередачи
- 22 - обозначение характерной точки границы публичного сервитута
- - обозначение границы публичного сервитута

23:50:0102007 – обозначение номера кадастрового квартала
 23:50:0102007:395 – обозначение кадастрового номера земельного участка
 Тихорецкий район – обозначение муниципального района
 Газырское сельское поселение – обозначение сельского поселения

Масштаб 1:7500

Выноска №24

Схема расположения границ публичного сервитута



Используемые условные знаки и обозначения:

- - обозначение границы кадастрового квартала
- - обозначение границы земельного участка
- - обозначение линии электропередачи
- - обозначение границы муниципального района
- - обозначение границы сельского поселения

- обозначение границы охранной зоны линии электропередачи
- 22 - обозначение характерной точки границы публичного сервитута
- - обозначение границы публичного сервитута

23:50:0102007 – обозначение номера кадастрового квартала
 23:50:0102007:395 – обозначение кадастрового номера земельного участка
 Тихорецкий район – обозначение муниципального района
 Газырьское сельское поселение – обозначение сельского поселения

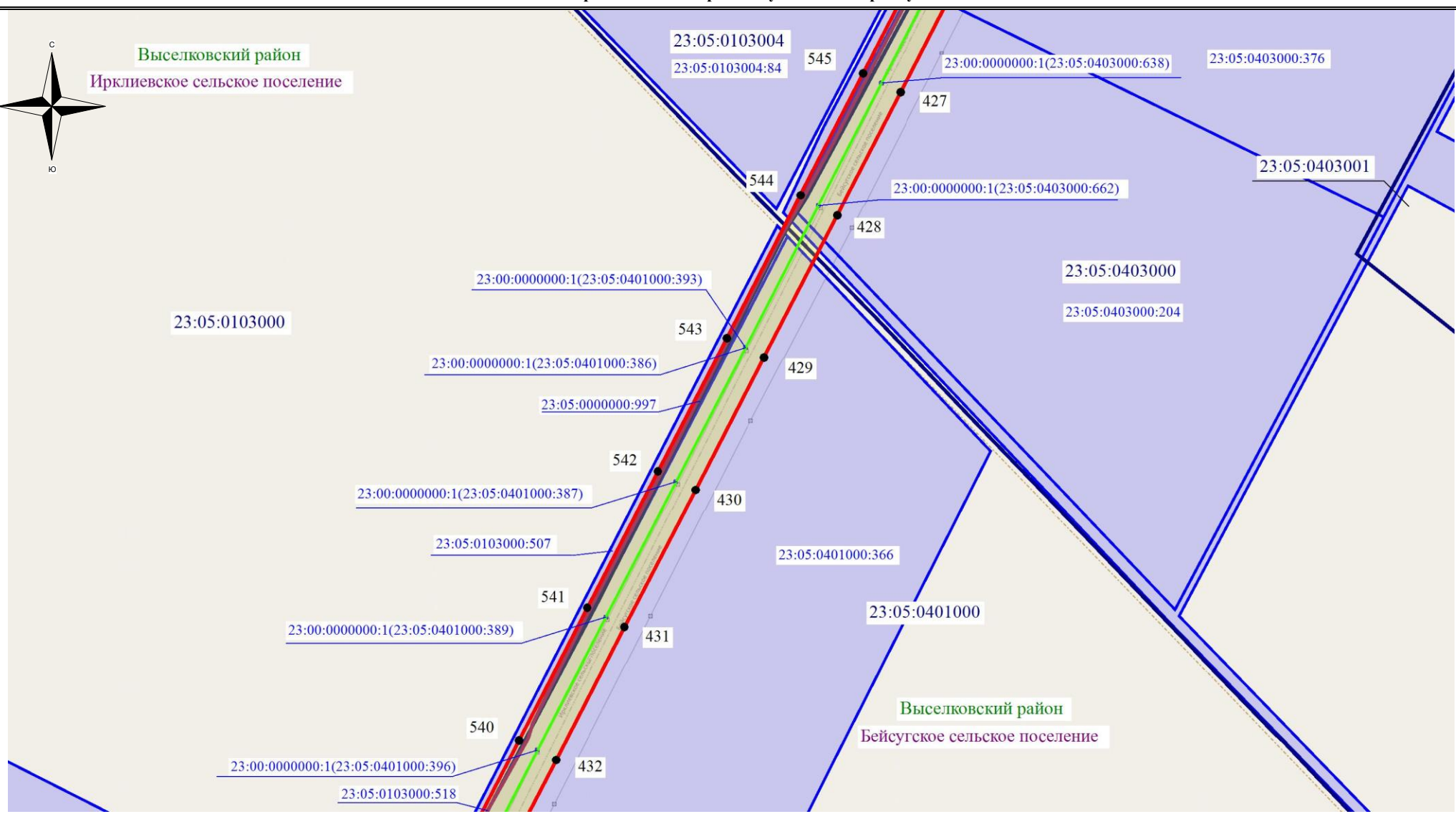
Масштаб 1:7500

Выноска №25

Схема расположения границ публичного сервитута



Выселковский район
Иркилевское сельское поселение



Используемые условные знаки и обозначения:

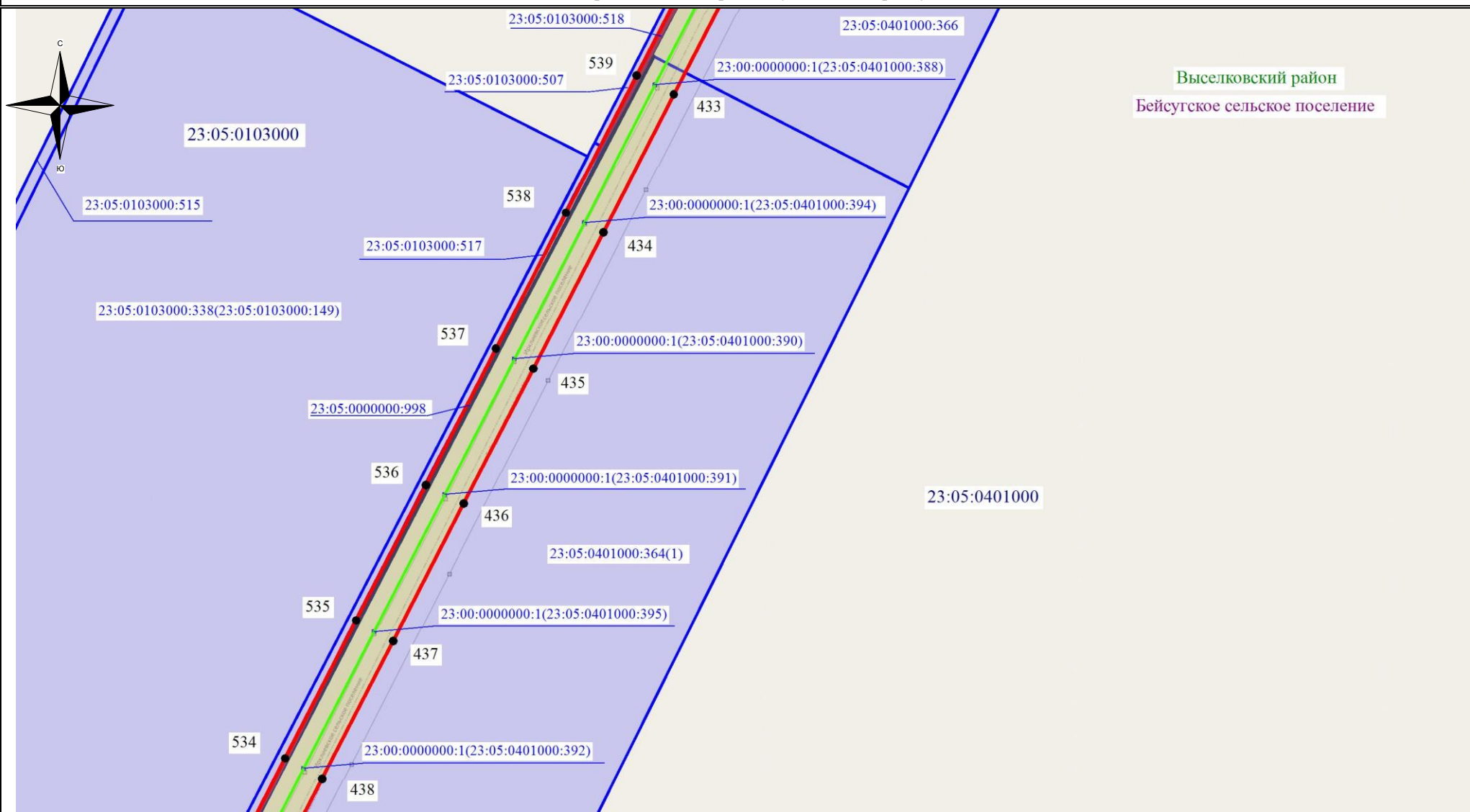
- - обозначение границы кадастрового квартала
- ▭ - обозначение границы земельного участка
- - обозначение линии электропередачи
- ▭ - обозначение границы муниципального района
- - обозначение границы сельского поселения

- обозначение границы охранной зоны линии электропередачи
- 22 - обозначение характерной точки границы публичного сервитута
- - обозначение границы публичного сервитута
- 23:50:0102007 – обозначение номера кадастрового квартала
- 23:50:0102007:395 – обозначение кадастрового номера земельного участка
- Тихорецкий район – обозначение муниципального района
- Газырское сельское поселение – обозначение сельского поселения

Масштаб 1:7500






Выноска №26




Схема расположения границ публичного сервитута



Выселковский район
Бейсугское сельское поселение

Используемые условные знаки и обозначения:

-  - обозначение границы кадастрового квартала
-  - обозначение границы земельного участка
-  - обозначение линии электропередачи
-  - обозначение границы муниципального района
-  - обозначение границы сельского поселения

-  - обозначение границы охранной зоны линии электропередачи
-  22 - обозначение характерной точки границы публичного сервитута
-  - обозначение границы публичного сервитута

23:50:0102007 – обозначение номера кадастрового квартала

23:50:0102007:395 – обозначение кадастрового номера земельного участка

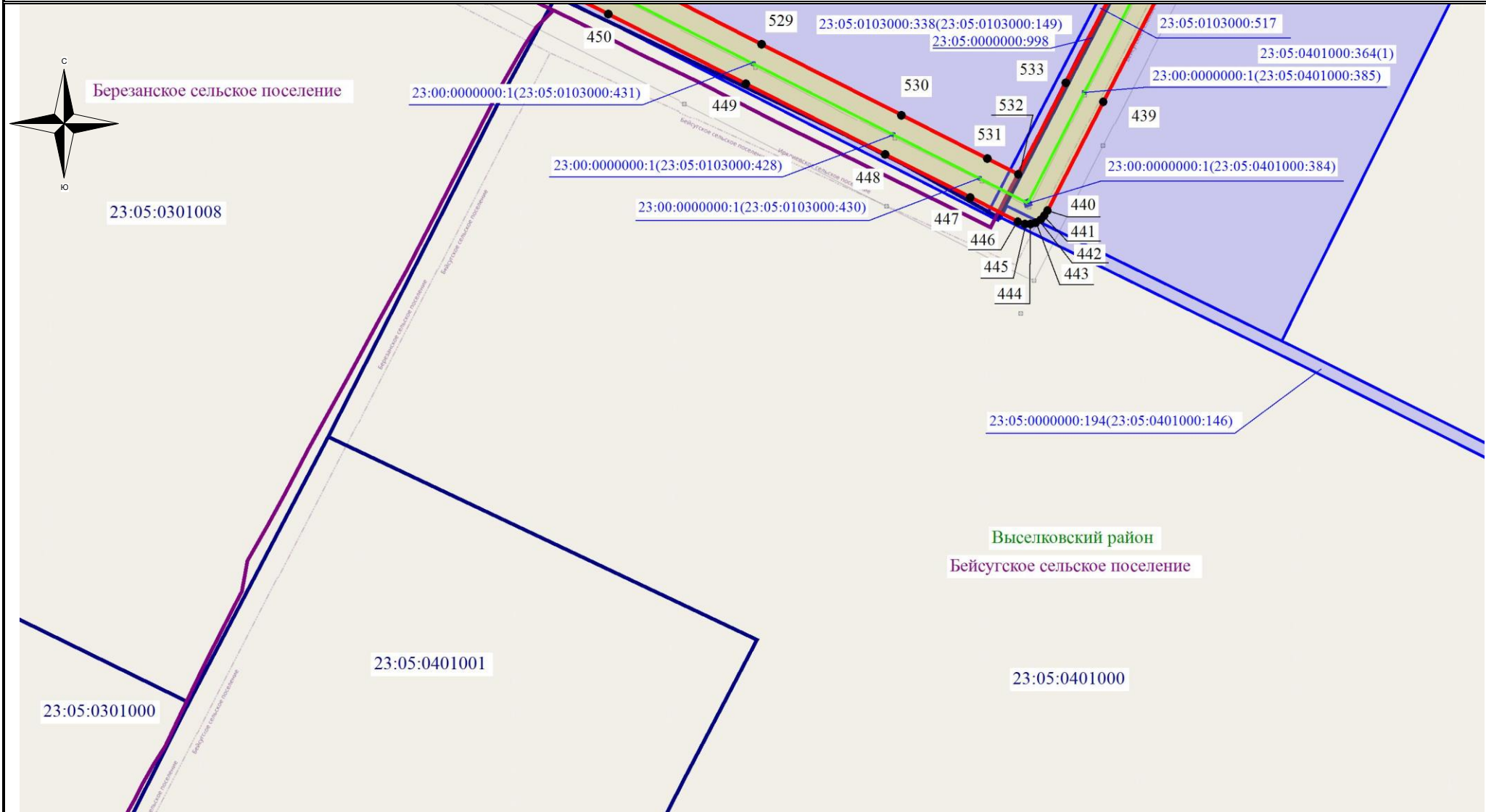
Тихорецкий район – обозначение муниципального района

Газырьское сельское поселение – обозначение сельского поселения

Масштаб 1:7500

Выноска №27

Схема расположения границ публичного сервитута



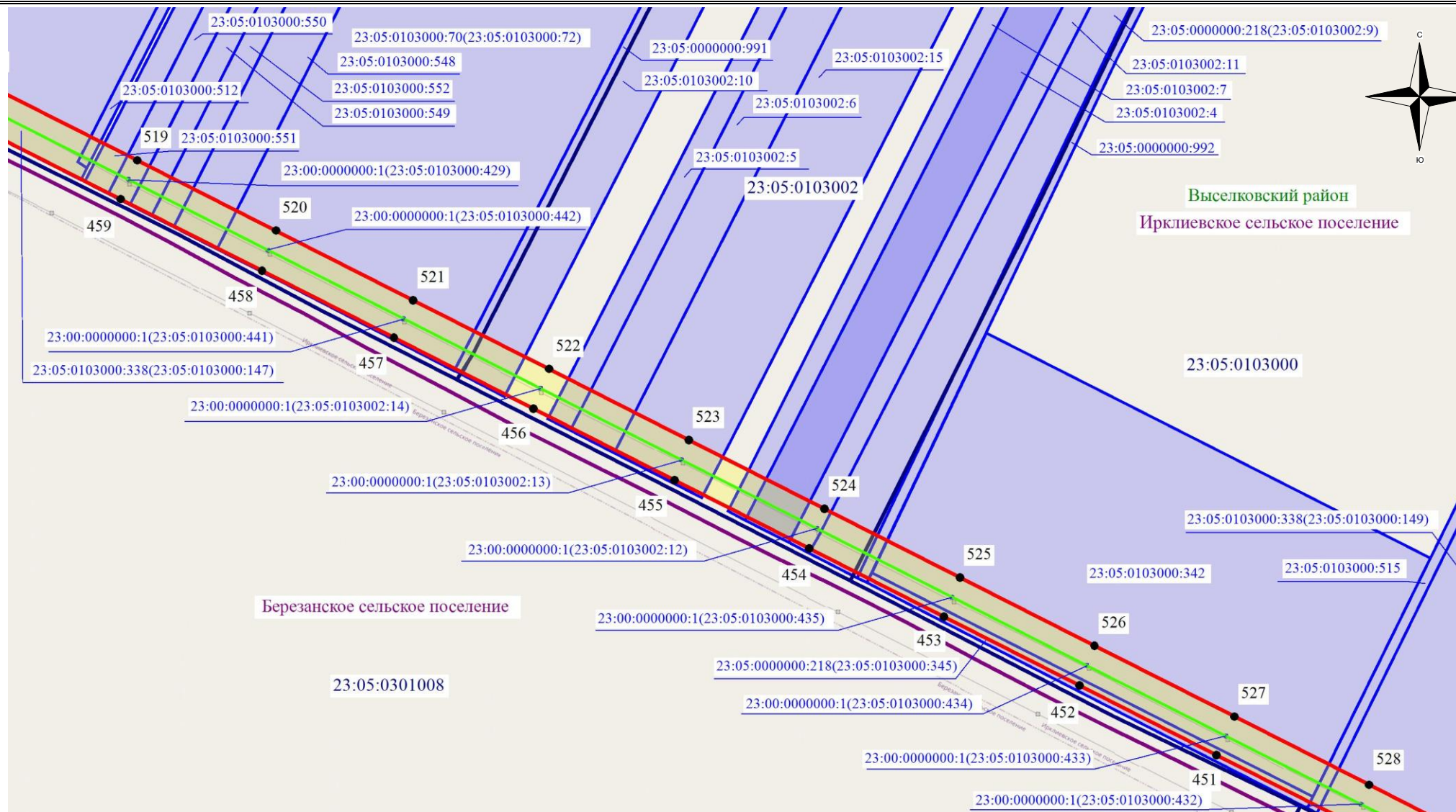
- Используемые условные знаки и обозначения:**
- - обозначение границы кадастрового квартала
 - - обозначение границы земельного участка
 - - обозначение линии электропередачи
 - - обозначение границы муниципального района
 - - обозначение границы сельского поселения

- обозначение границы охранной зоны линии электропередачи
- 22 - обозначение характерной точки границы публичного сервитута
- - обозначение границы публичного сервитута
- 23:50:0102007 – обозначение номера кадастрового квартала
- 23:50:0102007:395 – обозначение кадастрового номера земельного участка
- Тихорецкий район – обозначение муниципального района
- Газырьское сельское поселение – обозначение сельского поселения

Масштаб 1:7500

Выноска №28

Схема расположения границ публичного сервитута



Используемые условные знаки и обозначения:

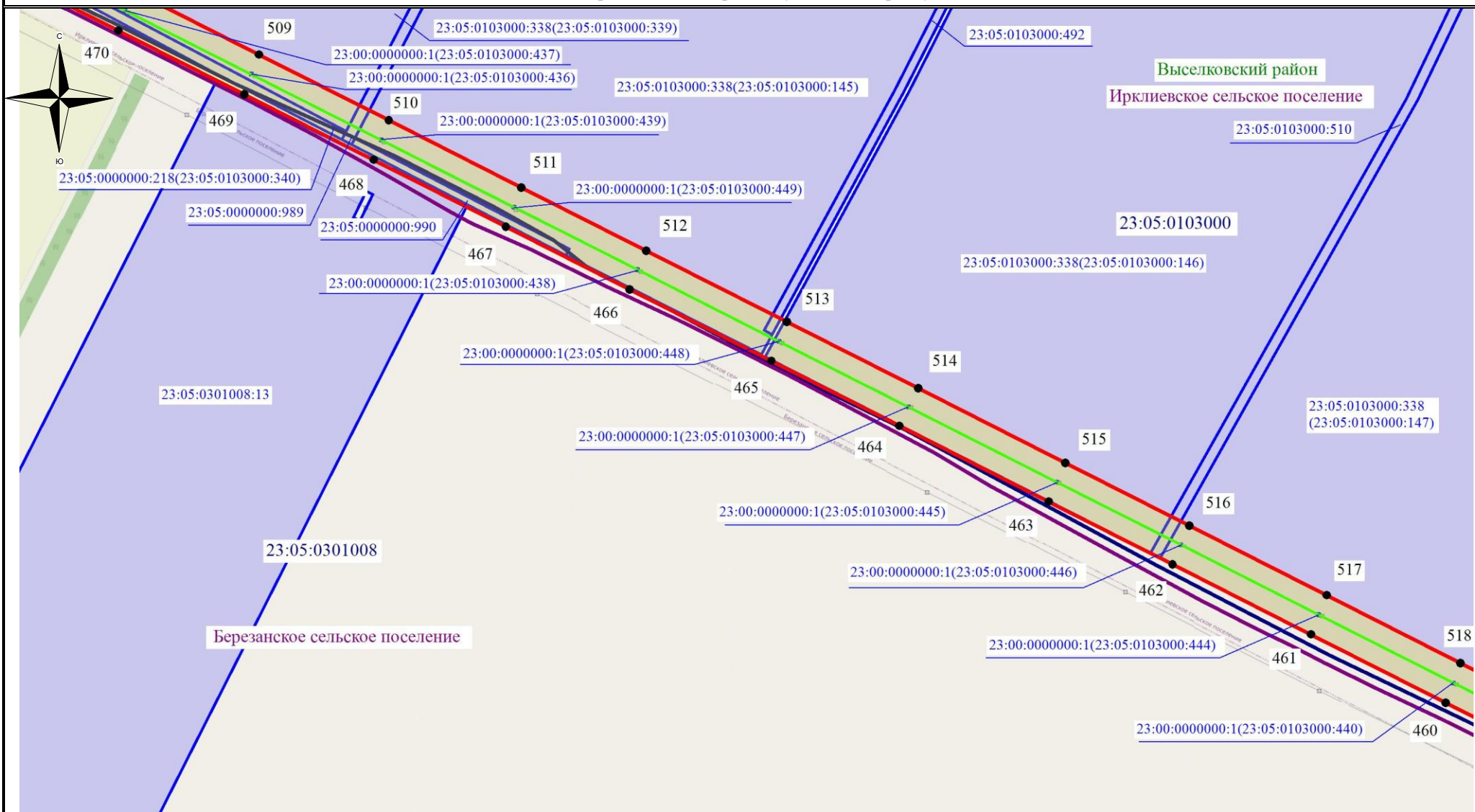
- - обозначение границы кадастрового квартала
- обозначение границы земельного участка
- - обозначение линии электропередачи
- - обозначение границы муниципального района
- - обозначение границы сельского поселения

- обозначение границы охранной зоны линии электропередачи
- 22 - обозначение характерной точки границы публичного сервитута
- - обозначение границы публичного сервитута
- 23:50:0102007 – обозначение номера кадастрового квартала
- 23:50:0102007:395 – обозначение кадастрового номера земельного участка
- Тихорецкий район – обозначение муниципального района
- Газырьское сельское поселение – обозначение сельского поселения

Масштаб 1:7500

Выписка №29

Схема расположения границ публичного сервитута



Используемые условные знаки и обозначения:

- - обозначение границы кадастрового квартала
- обозначение границы земельного участка
- - обозначение линии электропередачи
- - обозначение границы муниципального района
- - обозначение границы сельского поселения

- обозначение границы охранной зоны линии электропередачи
- 22 - обозначение характерной точки границы публичного сервитута
- - обозначение границы публичного сервитута

23:50:0102007 – обозначение номера кадастрового квартала

23:50:0102007:395 – обозначение кадастрового номера земельного участка

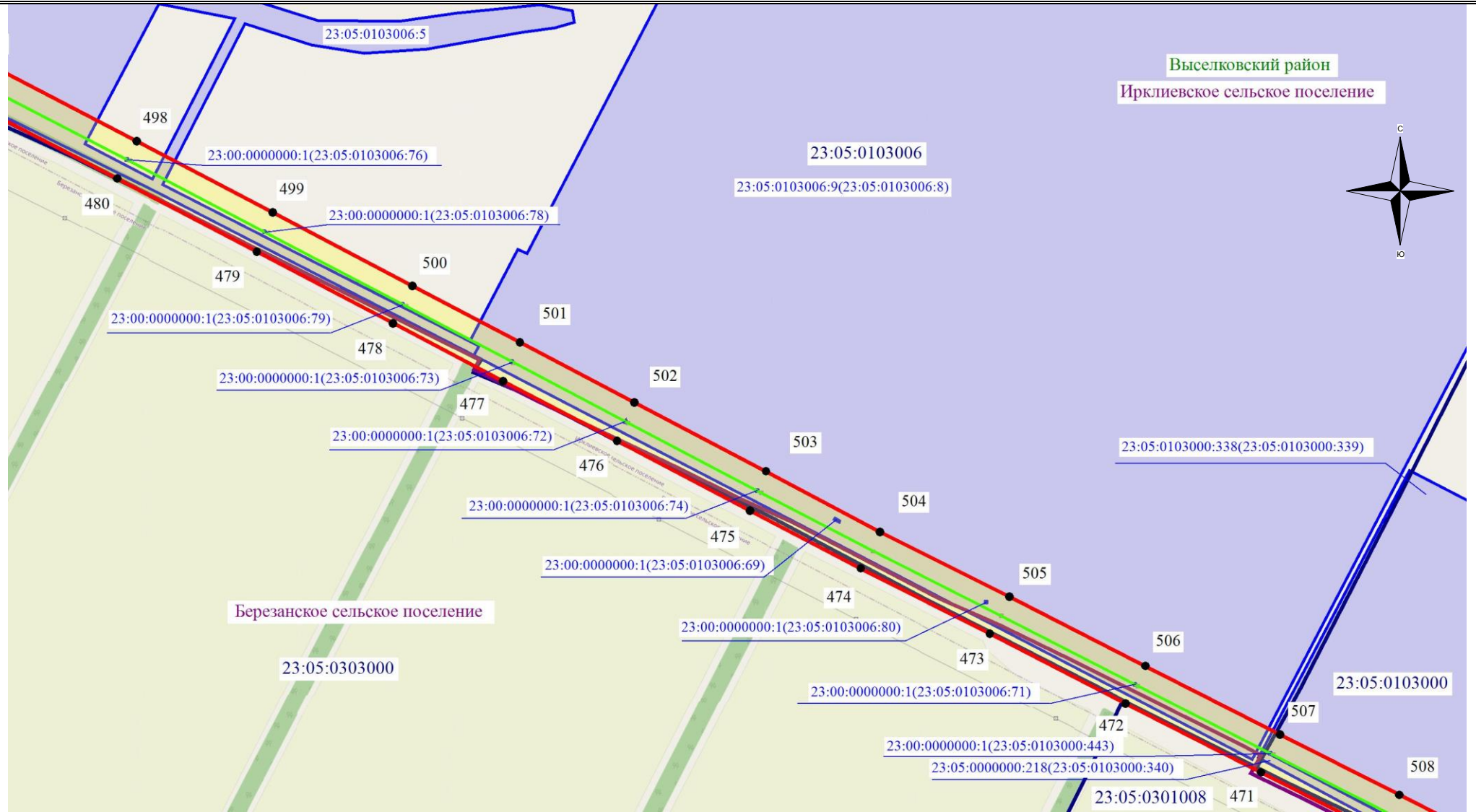
Тихорецкий район – обозначение муниципального района

Газырьское сельское поселение – обозначение сельского поселения

Масштаб 1:7500

Выписка №30

Схема расположения границ публичного сервитута



Выселковский район
Ирклиевское сельское поселение

Березанское сельское поселение

Используемые условные знаки и обозначения:

- - обозначение границы кадастрового квартала
- обозначение границы земельного участка
- - обозначение линии электропередачи
- - обозначение границы муниципального района
- - обозначение границы сельского поселения

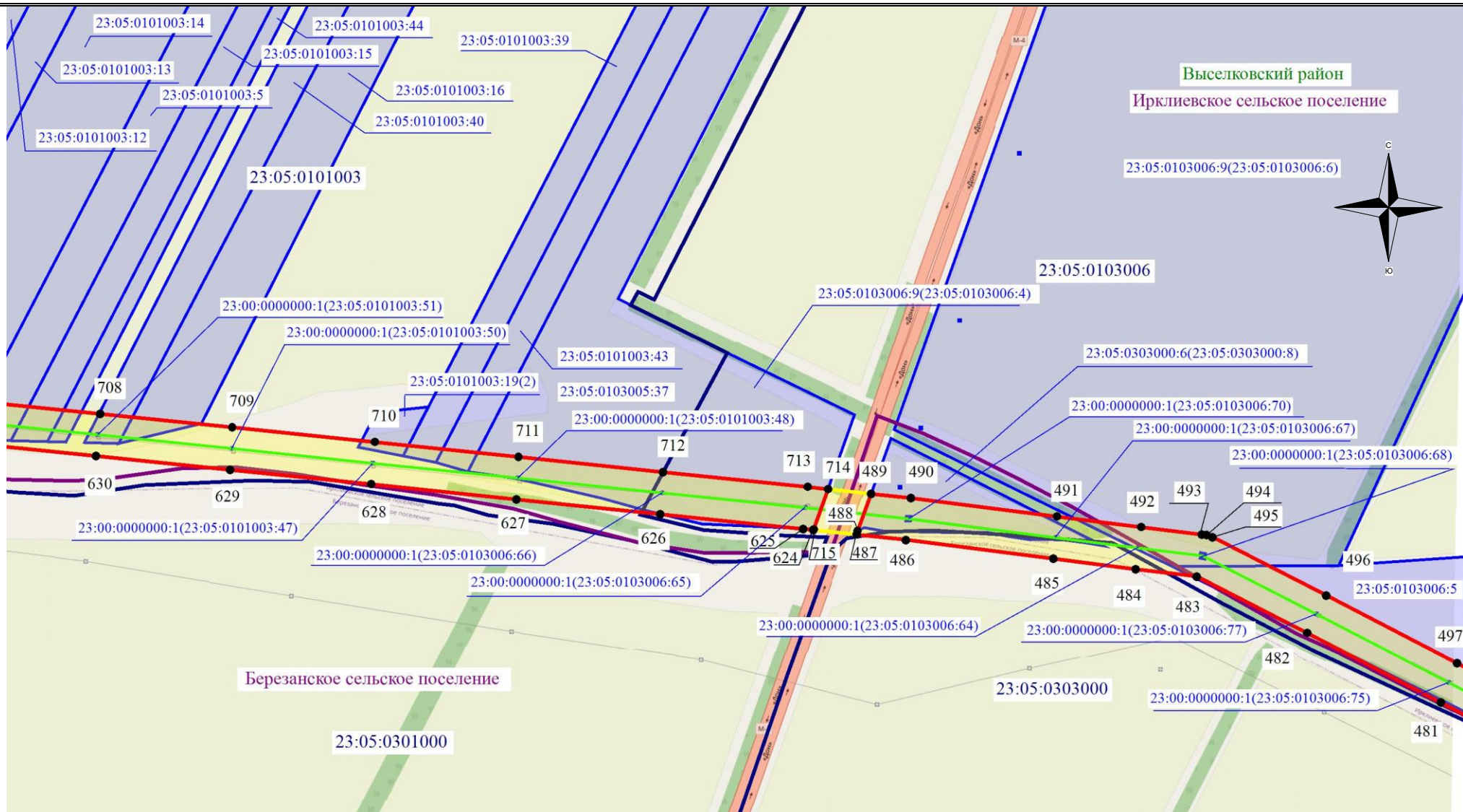
- обозначение границы охранной зоны линии электропередачи
- 22 - обозначение характерной точки границы публичного сервитута
- - обозначение границы публичного сервитута

23:50:0102007 – обозначение номера кадастрового квартала
23:50:0102007:395 – обозначение кадастрового номера земельного участка
Тихорецкий район – обозначение муниципального района
Газырьское сельское поселение – обозначение сельского поселения

Масштаб 1:7500

Выписка №31

Схема расположения границ публичного сервитута



Используемые условные знаки и обозначения:

- - обозначение границы кадастрового квартала
- - обозначение границы земельного участка
- - обозначение линии электропередачи
- - обозначение границы муниципального района
- - обозначение границы сельского поселения

- обозначение границы охранной зоны линии электропередачи
- 22 - обозначение характерной точки границы публичного сервитута
- - обозначение границы публичного сервитута

23:50:0102007 – обозначение номера кадастрового квартала

23:50:0102007:395 – обозначение кадастрового номера земельного участка

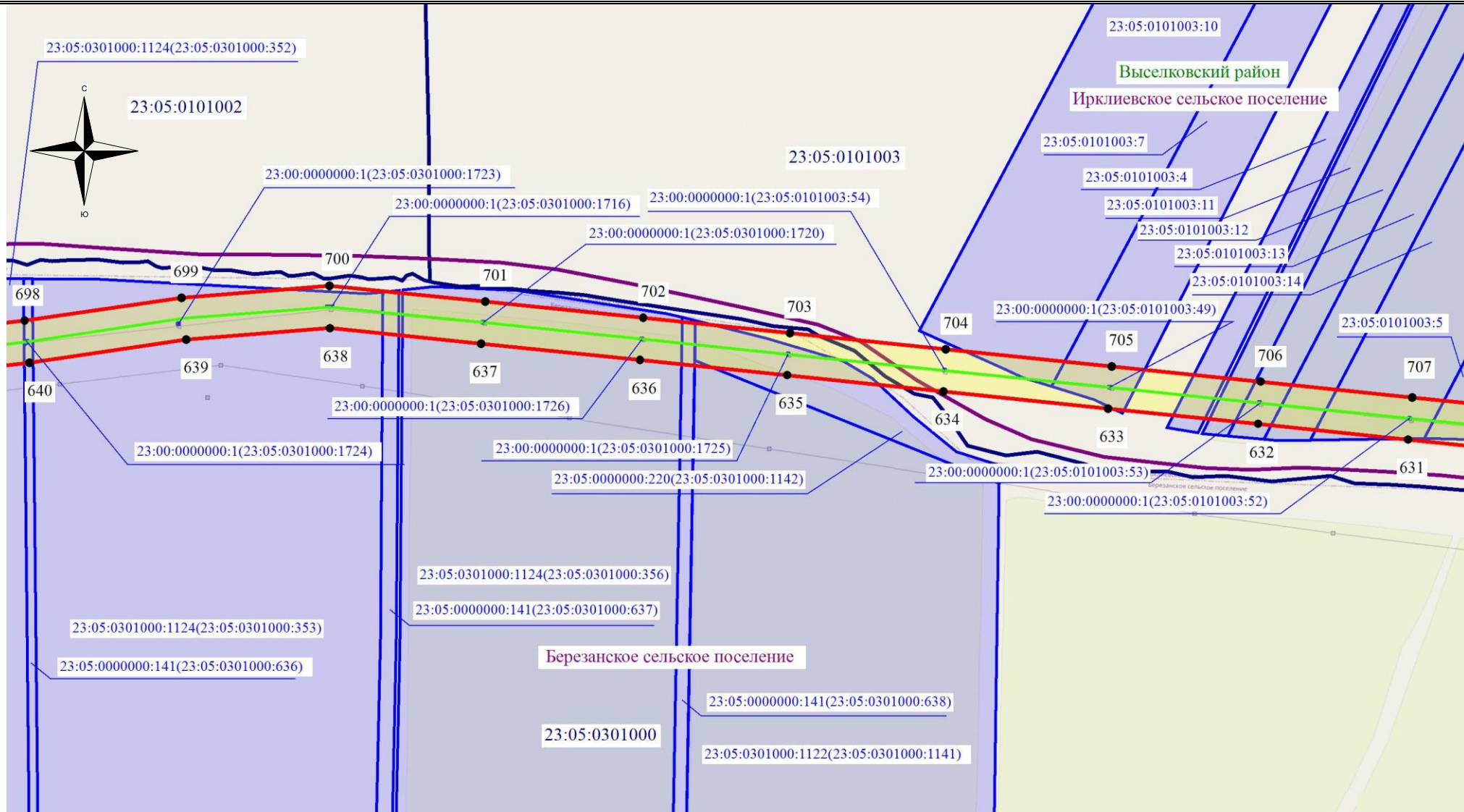
Тихорецкий район – обозначение муниципального района

Газырское сельское поселение – обозначение сельского поселения

Масштаб 1:7500

Выноска №32

Схема расположения границ публичного сервитута



Используемые условные знаки и обозначения:

- - обозначение границы кадастрового квартала
- обозначение границы земельного участка
- - обозначение линии электропередачи
- - обозначение границы муниципального района
- - обозначение границы сельского поселения


- обозначение границы охранной зоны линии электропередачи
- 22 - обозначение характерной точки границы публичного сервитута
- - обозначение границы публичного сервитута

23:50:0102007 – обозначение номера кадастрового квартала
 23:50:0102007:395 – обозначение кадастрового номера земельного участка
 Тихорецкий район – обозначение муниципального района
 Газырьское сельское поселение – обозначение сельского поселения

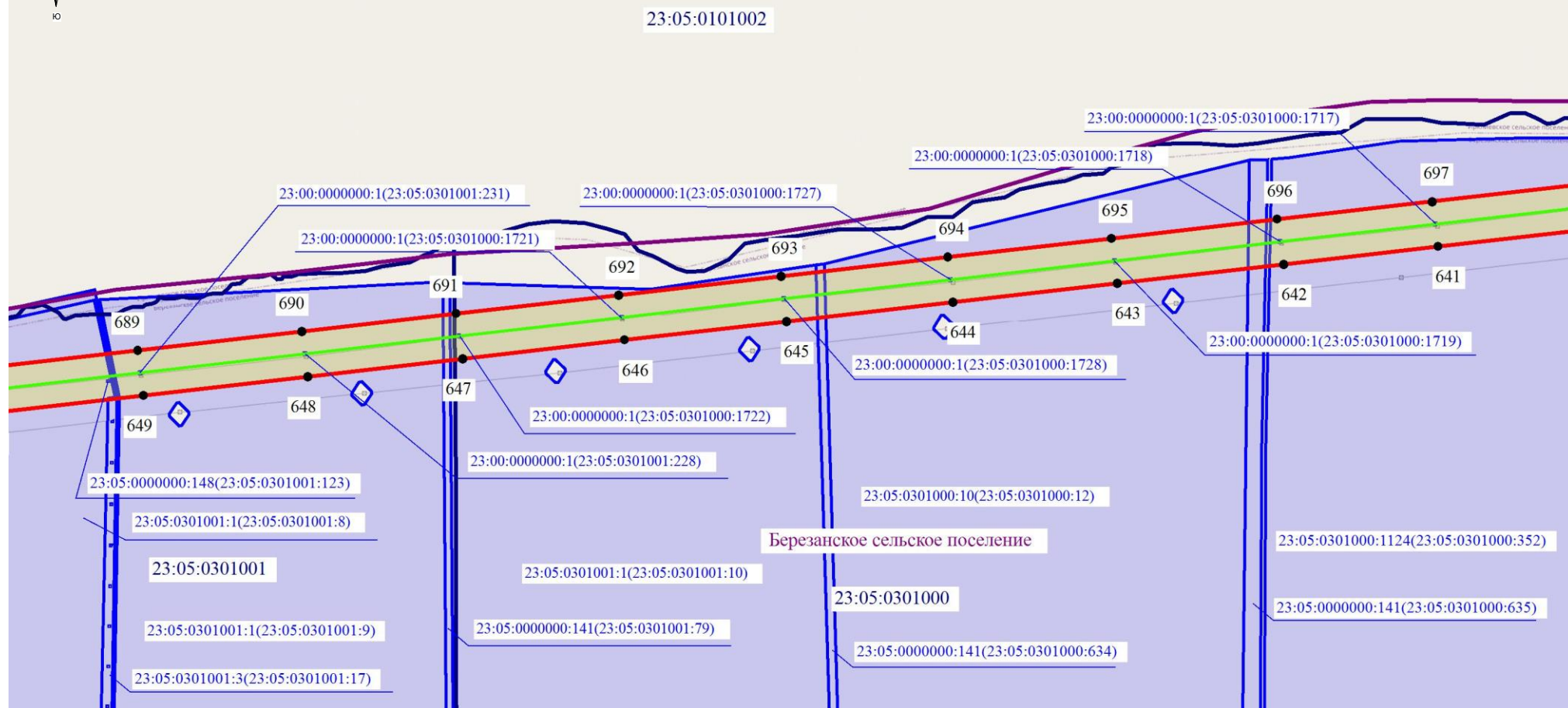
Масштаб 1:7500

Выноска №33

Схема расположения границ публичного сервитута



Выселковский район
Иркилевское сельское поселение



Используемые условные знаки и обозначения:

- обозначение границы кадастрового квартала
- обозначение границы земельного участка
- обозначение линии электропередачи
- обозначение границы муниципального района
- обозначение границы сельского поселения


- обозначение границы охранной зоны линии электропередачи
- 22 - обозначение характерной точки границы публичного сервитута
- обозначение границы публичного сервитута

23:50:0102007 – обозначение номера кадастрового квартала
 23:50:0102007:395 – обозначение кадастрового номера земельного участка
 Тихорецкий район – обозначение муниципального района
 Газырьское сельское поселение – обозначение сельского поселения

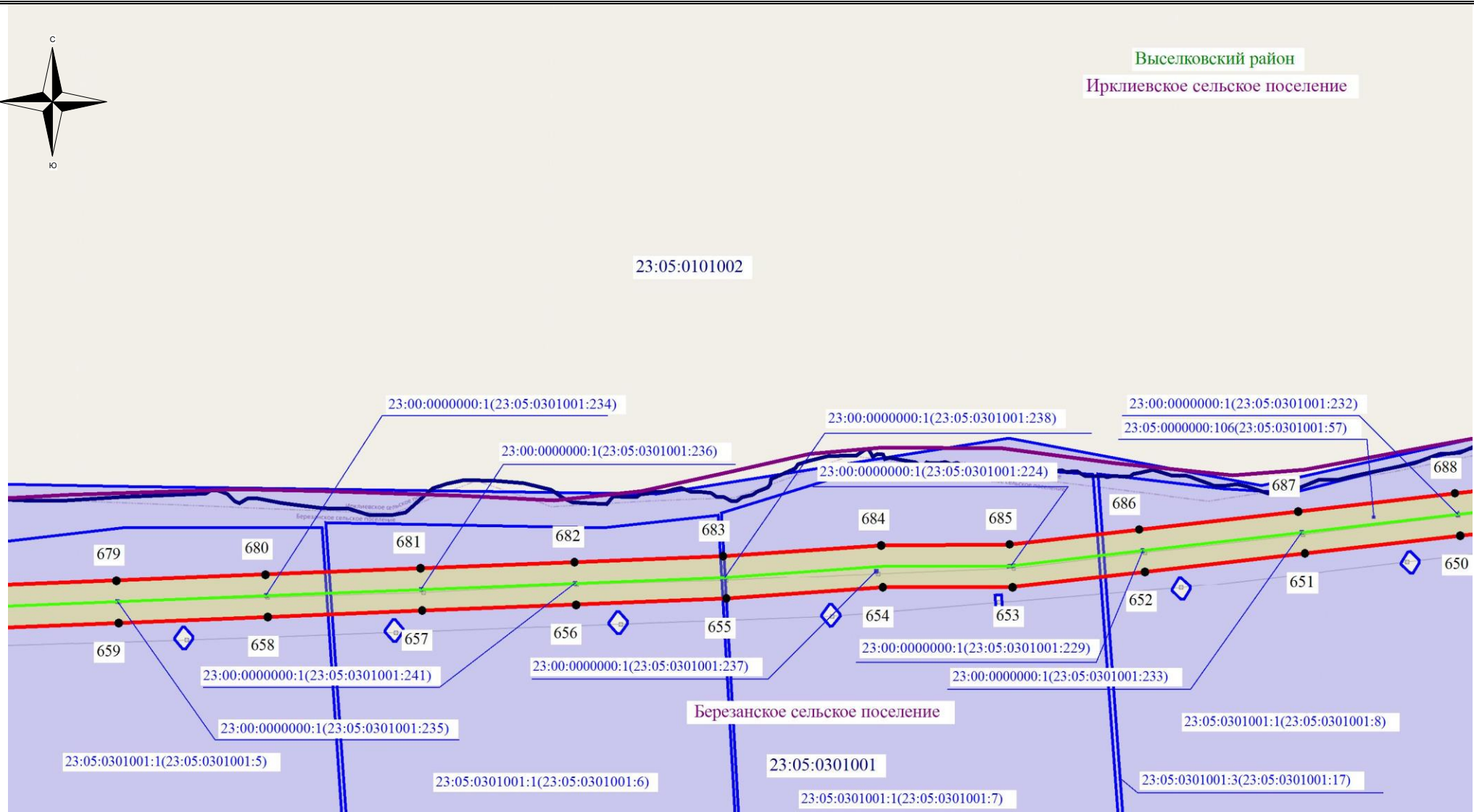
Масштаб 1:7500

Выноска №34

Схема расположения границ публичного сервитута



Выселковский район
Ирклиевское сельское поселение



Используемые условные знаки и обозначения:

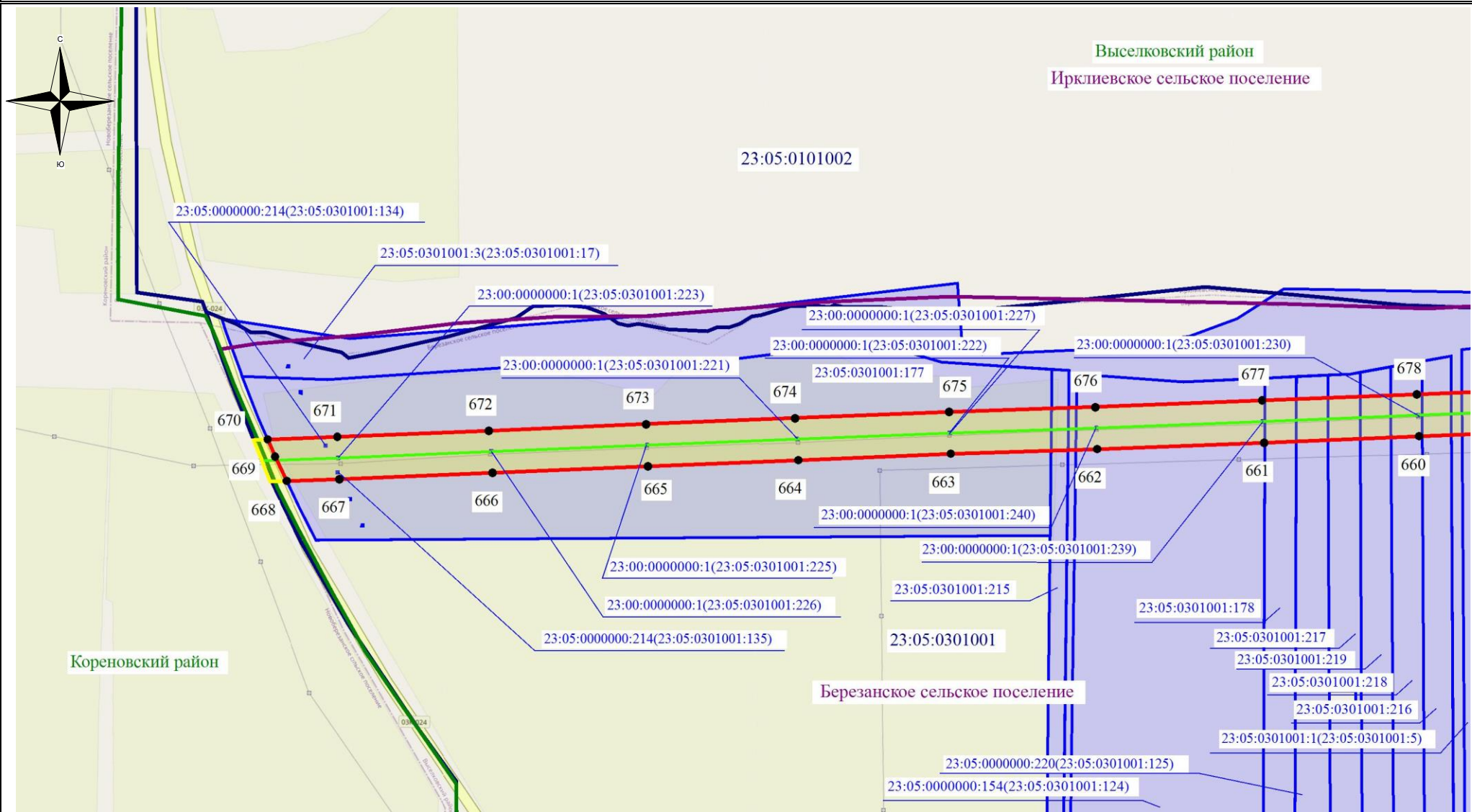
- - обозначение границы кадастрового квартала
- обозначение границы земельного участка
- - обозначение линии электропередачи
- - обозначение границы муниципального района
- - обозначение границы сельского поселения

- обозначение границы охранной зоны линии электропередачи
- 22 - обозначение характерной точки границы публичного сервитута
- - обозначение границы публичного сервитута
- 23:50:0102007** – обозначение номера кадастрового квартала
- 23:50:0102007:395** – обозначение кадастрового номера земельного участка
- Тихорецкий район** – обозначение муниципального района
- Газырьское сельское поселение** – обозначение сельского поселения

Масштаб 1:7500

Выписка №35

Схема расположения границ публичного сервитута



Выселковский район
Ирклиевское сельское поселение

Кореновский район

Березанское сельское поселение

Используемые условные знаки и обозначения:

- - обозначение границы кадастрового квартала
- - обозначение границы земельного участка
- - обозначение линии электропередачи
- - обозначение границы муниципального района
- - обозначение границы сельского поселения

- обозначение границы охранной зоны линии электропередачи
- 22 - обозначение характерной точки границы публичного сервитута
- - обозначение границы публичного сервитута

23:50:0102007 – обозначение номера кадастрового квартала
 23:50:0102007:395 – обозначение кадастрового номера земельного участка
 Тихорецкий район – обозначение муниципального района
 Газырьское сельское поселение – обозначение сельского поселения

Масштаб 1:7500

Выписка №36