

ОПИСАНИЕ МЕСТОПОЛОЖЕНИЯ ГРАНИЦ

Публичный сервитут в целях размещения линии электропередачи ВЛ 220 кВ "Тихорецкая - Витаминкомбинат"

(наименование объекта, местоположение границ которого описано (далее - объект))

Раздел 1

Сведения об объекте

№ п/п	Характеристики объекта	Описание характеристик
1	2	3
1.	Местоположение объекта	Краснодарский край
2.	Площадь объекта +/- величина погрешности определения площади (Р +/- Дельта Р)	4004671 +/- 700 м ²
3.	Иные характеристики объекта	Публичный сервитут в целях размещения линии электропередачи ВЛ 220 кВ "Тихорецкая - Витаминкомбинат" сроком действия 49 лет в интересах Публичного акционерного общества «Федеральная сетевая компания Единой энергетической системы»

Раздел 2

Сведения о местоположении границ объекта

1. Система координат МСК-23 (зона 1, 2)

2. Сведения о характерных точках границ объекта

Обозначение характерных точек границ	Координаты, м		Метод определения координат характерной точки	Средняя квадратическая погрешность положения характерной точки (Mt), м	Описание обозначения точки на местности (при наличии)
	X	Y			
1	2	3	4	5	6
-	-	-	-	-	

3. Сведения о характерных точках части (частей) границы объекта

Обозначение характерных точек части границы	Координаты, м		Метод определения координат характерной точки	Средняя квадратическая погрешность положения характерной точки (Mt), м	Описание обозначения точки на местности (при наличии)
	X	Y			
1	2	3	4	5	6
Часть 1					
1	532945.94	2192734.74	Иное описание	0.10	Закрепление отсутствует
2	533052.04	2192972.15	Иное описание	0.10	Закрепление отсутствует
3	533157.96	2193209.84	Иное описание	0.10	Закрепление отсутствует
4	533264.01	2193447.18	Иное описание	0.10	Закрепление отсутствует
5	533365.79	2193675.24	Иное описание	0.10	Закрепление отсутствует
6	533467.47	2193903.21	Иное описание	0.10	Закрепление отсутствует
7	533573.18	2194139.96	Иное описание	0.10	Закрепление отсутствует
8	533678.90	2194376.41	Иное описание	0.10	Закрепление отсутствует
9	533784.89	2194614.08	Иное описание	0.10	Закрепление отсутствует
10	533891.08	2194852.25	Иное описание	0.10	Закрепление отсутствует
11	533996.17	2195087.62	Иное описание	0.10	Закрепление отсутствует
12	534069.91	2195253.75	Иное описание	0.10	Закрепление отсутствует
13	534063.67	2195443.02	Иное описание	0.10	Закрепление отсутствует
14	534054.85	2195702.71	Иное описание	0.10	Закрепление отсутствует
15	534046.00	2195962.48	Иное описание	0.10	Закрепление отсутствует
16	534038.21	2196202.72	Иное описание	0.10	Закрепление отсутствует

3. Сведения о характерных точках части (частей) границы объекта					
Обозначение характерных точек части границы	Координаты, м		Метод определения координат характерной точки	Средняя квадратическая погрешность положения характерной точки (Mt), м	Описание обозначения точки на местности (при наличии)
	X	Y			
1	2	3	4	5	6
17	534028.86	2196462.48	Иное описание	0.10	Закрепление отсутствует
18	534019.94	2196722.23	Иное описание	0.10	Закрепление отсутствует
19	534010.96	2196982.22	Иное описание	0.10	Закрепление отсутствует
20	534004.08	2197193.17	Иное описание	0.10	Закрепление отсутствует
21	534182.63	2197302.77	Иное описание	0.10	Закрепление отсутствует
22	534357.56	2197409.84	Иное описание	0.10	Закрепление отсутствует
23	534532.19	2197517.05	Иное описание	0.10	Закрепление отсутствует
24	534706.98	2197624.13	Иное описание	0.10	Закрепление отсутствует
25	534885.91	2197733.92	Иное описание	0.10	Закрепление отсутствует
26	535048.21	2197834.02	Иное описание	0.10	Закрепление отсутствует
27	535176.03	2197935.87	Иное описание	0.10	Закрепление отсутствует
28	535326.72	2198055.65	Иное описание	0.10	Закрепление отсутствует
29	535447.78	2198153.21	Иное описание	0.10	Закрепление отсутствует
30	535511.85	2198239.77	Иное описание	0.10	Закрепление отсутствует
31	535622.12	2198391.02	Иное описание	0.10	Закрепление отсутствует
32	535747.05	2198538.25	Иное описание	0.10	Закрепление отсутствует
33	535905.76	2198726.28	Иное описание	0.10	Закрепление отсутствует
34	536063.20	2198912.49	Иное описание	0.10	Закрепление отсутствует
35	536220.47	2199099.07	Иное описание	0.10	Закрепление отсутствует
36	536377.95	2199285.48	Иное описание	0.10	Закрепление отсутствует
37	536535.43	2199471.89	Иное описание	0.10	Закрепление отсутствует
38	536693.37	2199659.33	Иное описание	0.10	Закрепление отсутствует
39	536808.13	2199795.39	Иное описание	0.10	Закрепление отсутствует
40	536807.90	2199993.29	Иное описание	0.10	Закрепление отсутствует
41	536807.55	2200202.36	Иное описание	0.10	Закрепление отсутствует
42	536807.16	2200432.46	Иное описание	0.10	Закрепление отсутствует

3. Сведения о характерных точках части (частей) границы объекта					
Обозначение характерных точек части границы	Координаты, м		Метод определения координат характерной точки	Средняя квадратическая погрешность положения характерной точки (Mt), м	Описание обозначения точки на местности (при наличии)
	X	Y			
1	2	3	4	5	6
43	536806.87	2200620.34	Иное описание	0.10	Закрепление отсутствует
44	536807.02	2200829.15	Иное описание	0.10	Закрепление отсутствует
45	537041.72	2200928.62	Иное описание	0.10	Закрепление отсутствует
46	537190.46	2201042.29	Иное описание	0.10	Закрепление отсутствует
47	537382.98	2201191.32	Иное описание	0.10	Закрепление отсутствует
48	537577.13	2201340.94	Иное описание	0.10	Закрепление отсутствует
49	537771.24	2201490.49	Иное описание	0.10	Закрепление отсутствует
50	537966.39	2201643.17	Иное описание	0.10	Закрепление отсутствует
51	538157.61	2201791.18	Иное описание	0.10	Закрепление отсутствует
52	538351.57	2201941.11	Иное описание	0.10	Закрепление отсутствует
53	538545.54	2202090.82	Иное описание	0.10	Закрепление отсутствует
54	538689.37	2202202.07	Иное описание	0.10	Закрепление отсутствует
55	538732.14	2202294.45	Иное описание	0.10	Закрепление отсутствует
56	538884.59	2202405.07	Иное описание	0.10	Закрепление отсутствует
57	539056.00	2202529.75	Иное описание	0.10	Закрепление отсутствует
58	539200.73	2202635.73	Иное описание	0.10	Закрепление отсутствует
59	539341.87	2202746.60	Иное описание	0.10	Закрепление отсутствует
60	539484.75	2202859.29	Иное описание	0.10	Закрепление отсутствует
61	539615.97	2202963.18	Иное описание	0.10	Закрепление отсутствует
62	539629.26	2203099.28	Иное описание	0.10	Закрепление отсутствует
63	539651.26	2203309.99	Иное описание	0.10	Закрепление отсутствует
64	539874.89	2203313.83	Иное описание	0.10	Закрепление отсутствует
65	540039.57	2203315.96	Иное описание	0.10	Закрепление отсутствует
66	540170.66	2203430.00	Иное описание	0.10	Закрепление отсутствует
67	540348.52	2203584.90	Иное описание	0.10	Закрепление отсутствует
68	540528.62	2203741.89	Иное описание	0.10	Закрепление отсутствует

3. Сведения о характерных точках части (частей) границы объекта					
Обозначение характерных точек части границы	Координаты, м		Метод определения координат характерной точки	Средняя квадратическая погрешность положения характерной точки (Mt), м	Описание обозначения точки на местности (при наличии)
	X	Y			
1	2	3	4	5	6
69	540708.89	2203898.94	Иное описание	0.10	Закрепление отсутствует
70	540889.13	2204055.97	Иное описание	0.10	Закрепление отсутствует
71	541069.36	2204213.01	Иное описание	0.10	Закрепление отсутствует
72	541250.64	2204370.18	Иное описание	0.10	Закрепление отсутствует
73	541429.77	2204527.04	Иное описание	0.10	Закрепление отсутствует
74	541609.92	2204684.07	Иное описание	0.10	Закрепление отсутствует
75	541790.03	2204841.07	Иное описание	0.10	Закрепление отсутствует
76	541970.15	2204998.14	Иное описание	0.10	Закрепление отсутствует
77	542150.43	2205155.36	Иное описание	0.10	Закрепление отсутствует
78	542330.62	2205312.32	Иное описание	0.10	Закрепление отсутствует
79	542515.25	2205473.33	Иное описание	0.10	Закрепление отсутствует
80	542699.67	2205634.38	Иное описание	0.10	Закрепление отсутствует
81	542884.28	2205795.32	Иное описание	0.10	Закрепление отсутствует
82	543068.86	2205956.47	Иное описание	0.10	Закрепление отсутствует
83	543253.60	2206117.61	Иное описание	0.10	Закрепление отсутствует
84	543435.08	2206275.50	Иное описание	0.10	Закрепление отсутствует
85	543425.30	2206542.97	Иное описание	0.10	Закрепление отсутствует
86	543480.26	2206682.62	Иное описание	0.10	Закрепление отсутствует
87	543533.84	2206818.67	Иное описание	0.10	Закрепление отсутствует
88	543556.43	2207098.11	Иное описание	0.10	Закрепление отсутствует
89	543544.67	2207337.61	Иное описание	0.10	Закрепление отсутствует
90	543532.12	2207579.45	Иное описание	0.10	Закрепление отсутствует
91	543519.43	2207821.24	Иное описание	0.10	Закрепление отсутствует
92	543506.48	2208061.65	Иное описание	0.10	Закрепление отсутствует
93	543494.56	2208293.55	Иное описание	0.10	Закрепление отсутствует
94	543482.72	2208519.15	Иное описание	0.10	Закрепление отсутствует

3. Сведения о характерных точках части (частей) границы объекта					
Обозначение характерных точек части границы	Координаты, м		Метод определения координат характерной точки	Средняя квадратическая погрешность положения характерной точки (M _t), м	Описание обозначения точки на местности (при наличии)
	X	Y			
1	2	3	4	5	6
95	543470.66	2208751.85	Иное описание	0.10	Закрепление отсутствует
96	543458.45	2208984.63	Иное описание	0.10	Закрепление отсутствует
97	543446.31	2209217.40	Иное описание	0.10	Закрепление отсутствует
98	543438.13	2209376.75	Иное описание	0.10	Закрепление отсутствует
99	543546.30	2209545.47	Иное описание	0.10	Закрепление отсутствует
100	543676.67	2209750.56	Иное описание	0.10	Закрепление отсутствует
101	543808.12	2209954.99	Иное описание	0.10	Закрепление отсутствует
102	543939.05	2210159.69	Иное описание	0.10	Закрепление отсутствует
103	544070.49	2210365.33	Иное описание	0.10	Закрепление отсутствует
104	544210.84	2210584.95	Иное описание	0.10	Закрепление отсутствует
105	544371.37	2210650.82	Иное описание	0.10	Закрепление отсутствует
106	544538.72	2210900.15	Иное описание	0.10	Закрепление отсутствует
107	544636.47	2211046.16	Иное описание	0.10	Закрепление отсутствует
108	544733.72	2211191.68	Иное описание	0.10	Закрепление отсутствует
109	544875.37	2211403.15	Иное описание	0.10	Закрепление отсутствует
110	545016.15	2211613.21	Иное описание	0.10	Закрепление отсутствует
111	545144.13	2211804.46	Иное описание	0.10	Закрепление отсутствует
112	545251.99	2211965.04	Иное описание	0.10	Закрепление отсутствует
113	545448.75	2211968.25	Иное описание	0.10	Закрепление отсутствует
114	545658.80	2211971.27	Иное описание	0.10	Закрепление отсутствует
115	545910.74	2211974.69	Иное описание	0.10	Закрепление отсутствует
116	546162.72	2211978.27	Иное описание	0.10	Закрепление отсутствует
117	546414.67	2211981.79	Иное описание	0.10	Закрепление отсутствует
118	546665.72	2211985.32	Иное описание	0.10	Закрепление отсутствует
119	546806.42	2211986.10	Иное описание	0.10	Закрепление отсутствует
120	546804.20	2212136.72	Иное описание	0.10	Закрепление отсутствует

3. Сведения о характерных точках части (частей) границы объекта					
Обозначение характерных точек части границы	Координаты, м		Метод определения координат характерной точки	Средняя квадратическая погрешность положения характерной точки (M _t), м	Описание обозначения точки на местности (при наличии)
	X	Y			
1	2	3	4	5	6
121	546802.30	2212366.72	Иное описание	0.10	Закрепление отсутствует
122	546800.61	2212596.77	Иное описание	0.10	Закрепление отсутствует
123	546798.62	2212825.73	Иное описание	0.10	Закрепление отсутствует
124	546796.93	2213055.78	Иное описание	0.10	Закрепление отсутствует
125	546795.10	2213285.89	Иное описание	0.10	Закрепление отсутствует
126	546795.07	2213495.53	Иное описание	0.10	Закрепление отсутствует
127	547004.80	2213500.00	Иное описание	0.10	Закрепление отсутствует
128	547195.89	2213502.72	Иное описание	0.10	Закрепление отсутствует
129	547387.85	2213505.42	Иное описание	0.10	Закрепление отсутствует
130	547579.88	2213508.12	Иное описание	0.10	Закрепление отсутствует
131	547724.08	2213508.99	Иное описание	0.10	Закрепление отсутствует
132	547747.87	2213671.60	Иное описание	0.10	Закрепление отсутствует
133	547777.88	2213869.38	Иное описание	0.10	Закрепление отсутствует
134	547807.93	2214067.08	Иное описание	0.10	Закрепление отсутствует
135	547830.54	2214215.37	Иное описание	0.10	Закрепление отсутствует
136	547859.70	2214412.72	Иное описание	0.10	Закрепление отсутствует
137	547894.25	2214562.87	Иное описание	0.10	Закрепление отсутствует
138	547928.37	2214712.92	Иное описание	0.10	Закрепление отсутствует
139	547958.25	2214845.28	Иное описание	0.10	Закрепление отсутствует
140	547838.82	2214949.73	Иное описание	0.10	Закрепление отсутствует
141	547695.27	2215075.58	Иное описание	0.10	Закрепление отсутствует
142	547691.85	2215279.98	Иное описание	0.10	Закрепление отсутствует
143	547689.70	2215421.54	Иное описание	0.10	Закрепление отсутствует
144	547687.62	2215561.43	Иное описание	0.10	Закрепление отсутствует
145	547684.70	2215751.82	Иное описание	0.10	Закрепление отсутствует
146	547691.19	2215942.51	Иное описание	0.10	Закрепление отсутствует

3. Сведения о характерных точках части (частей) границы объекта					
Обозначение характерных точек части границы	Координаты, м		Метод определения координат характерной точки	Средняя квадратическая погрешность положения характерной точки (M _t), м	Описание обозначения точки на местности (при наличии)
	X	Y			
1	2	3	4	5	6
147	547698.02	2216144.80	Иное описание	0.10	Закрепление отсутствует
148	547704.94	2216347.67	Иное описание	0.10	Закрепление отсутствует
149	547711.87	2216550.53	Иное описание	0.10	Закрепление отсутствует
150	547717.52	2216731.76	Иное описание	0.10	Закрепление отсутствует
151	547851.53	2216996.79	Иное описание	0.10	Закрепление отсутствует
152	547963.81	2217219.66	Иное описание	0.10	Закрепление отсутствует
153	548075.48	2217441.12	Иное описание	0.10	Закрепление отсутствует
154	548187.12	2217662.58	Иное описание	0.10	Закрепление отсутствует
155	548298.94	2217883.80	Иное описание	0.10	Закрепление отсутствует
156	548410.26	2218105.58	Иное описание	0.10	Закрепление отсутствует
157	548522.03	2218326.86	Иное описание	0.10	Закрепление отсутствует
158	548633.42	2218548.02	Иное описание	0.10	Закрепление отсутствует
159	548745.02	2218769.60	Иное описание	0.10	Закрепление отсутствует
160	548856.60	2218991.03	Иное описание	0.10	Закрепление отсутствует
161	548968.07	2219212.55	Иное описание	0.10	Закрепление отсутствует
162	549079.61	2219434.02	Иное описание	0.10	Закрепление отсутствует
163	549165.10	2219603.75	Иное описание	0.10	Закрепление отсутствует
164	549250.67	2219773.44	Иное описание	0.10	Закрепление отсутствует
165	549355.49	2219981.48	Иное описание	0.10	Закрепление отсутствует
166	549460.86	2220190.56	Иное описание	0.10	Закрепление отсутствует
167	549566.17	2220399.45	Иное описание	0.10	Закрепление отсутствует
168	549674.60	2220614.66	Иное описание	0.10	Закрепление отсутствует
169	549784.46	2220832.62	Иное описание	0.10	Закрепление отсутствует
170	549894.26	2221050.52	Иное описание	0.10	Закрепление отсутствует
171	550004.07	2221268.35	Иное описание	0.10	Закрепление отсутствует
172	550114.06	2221486.55	Иное описание	0.10	Закрепление отсутствует

3. Сведения о характерных точках части (частей) границы объекта					
Обозначение характерных точек части границы	Координаты, м		Метод определения координат характерной точки	Средняя квадратическая погрешность положения характерной точки (Mt), м	Описание обозначения точки на местности (при наличии)
	X	Y			
1	2	3	4	5	6
173	550223.76	2221704.38	Иное описание	0.10	Закрепление отсутствует
174	550333.59	2221922.36	Иное описание	0.10	Закрепление отсутствует
175	550443.47	2222140.24	Иное описание	0.10	Закрепление отсутствует
176	550553.35	2222358.05	Иное описание	0.10	Закрепление отсутствует
177	550622.58	2222495.57	Иное описание	0.10	Закрепление отсутствует
178	550699.31	2222647.67	Иное описание	0.10	Закрепление отсутствует
179	550776.81	2222801.28	Иное описание	0.10	Закрепление отсутствует
180	550856.51	2222959.78	Иное описание	0.10	Закрепление отсутствует
181	550919.41	2223084.80	Иное описание	0.10	Закрепление отсутствует
182	550970.41	2223186.31	Иное описание	0.10	Закрепление отсутствует
183	551136.76	2223294.45	Иное описание	0.10	Закрепление отсутствует
184	551331.76	2223421.83	Иное описание	0.10	Закрепление отсутствует
185	551528.62	2223550.40	Иное описание	0.10	Закрепление отсутствует
186	551725.41	2223678.75	Иное описание	0.10	Закрепление отсутствует
187	551922.21	2223807.18	Иное описание	0.10	Закрепление отсутствует
188	552119.02	2223935.70	Иное описание	0.10	Закрепление отсутствует
189	552336.75	2224077.82	Иное описание	0.10	Закрепление отсутствует
190	552554.41	2224219.97	Иное описание	0.10	Закрепление отсутствует
191	552763.88	2224356.54	Иное описание	0.10	Закрепление отсутствует
192	552954.74	2224481.14	Иное описание	0.10	Закрепление отсутствует
193	553144.11	2224604.76	Иное описание	0.10	Закрепление отсутствует
194	553333.34	2224728.21	Иное описание	0.10	Закрепление отсутствует
195	553522.53	2224851.85	Иное описание	0.10	Закрепление отсутствует
196	553711.64	2224975.49	Иное описание	0.10	Закрепление отсутствует
197	553870.96	2225080.16	Иное описание	0.10	Закрепление отсутствует
198	554034.35	2225184.38	Иное описание	0.10	Закрепление отсутствует

3. Сведения о характерных точках части (частей) границы объекта					
Обозначение характерных точек части границы	Координаты, м		Метод определения координат характерной точки	Средняя квадратическая погрешность положения характерной точки (M _t), м	Описание обозначения точки на местности (при наличии)
	X	Y			
1	2	3	4	5	6
199	554257.33	2225327.46	Иное описание	0.10	Закрепление отсутствует
200	554480.52	2225470.42	Иное описание	0.10	Закрепление отсутствует
201	554645.51	2225576.19	Иное описание	0.10	Закрепление отсутствует
202	554855.91	2225711.22	Иное описание	0.10	Закрепление отсутствует
203	555066.41	2225846.16	Иное описание	0.10	Закрепление отсутствует
204	555276.77	2225981.18	Иное описание	0.10	Закрепление отсутствует
205	555487.20	2226116.27	Иное описание	0.10	Закрепление отсутствует
206	555697.62	2226251.26	Иное описание	0.10	Закрепление отсутствует
207	555908.04	2226386.31	Иное описание	0.10	Закрепление отсутствует
208	556118.47	2226521.38	Иное описание	0.10	Закрепление отсутствует
209	556328.87	2226656.29	Иное описание	0.10	Закрепление отсутствует
210	556475.28	2226749.92	Иное описание	0.10	Закрепление отсутствует
211	556472.46	2226925.06	Иное описание	0.10	Закрепление отсутствует
212	556469.03	2227174.87	Иное описание	0.10	Закрепление отсутствует
213	556465.58	2227424.84	Иное описание	0.10	Закрепление отсутствует
214	556462.07	2227674.85	Иное описание	0.10	Закрепление отсутствует
215	556458.59	2227924.64	Иное описание	0.10	Закрепление отсутствует
216	556454.95	2228136.00	Иное описание	0.10	Закрепление отсутствует
217	556464.30	2228307.94	Иное описание	0.10	Закрепление отсутствует
218	556476.92	2228557.50	Иное описание	0.10	Закрепление отсутствует
219	556489.18	2228786.46	Иное описание	0.10	Закрепление отсутствует
220	556634.05	2228863.61	Иное описание	0.10	Закрепление отсутствует
221	556820.87	2228866.13	Иное описание	0.10	Закрепление отсутствует
222	557065.69	2228869.60	Иное описание	0.10	Закрепление отсутствует
223	557311.58	2228873.17	Иное описание	0.10	Закрепление отсутствует
224	557557.97	2228876.86	Иное описание	0.10	Закрепление отсутствует

3. Сведения о характерных точках части (частей) границы объекта					
Обозначение характерных точек части границы	Координаты, м		Метод определения координат характерной точки	Средняя квадратическая погрешность положения характерной точки (M _t), м	Описание обозначения точки на местности (при наличии)
	X	Y			
1	2	3	4	5	6
225	557803.64	2228880.41	Иное описание	0.10	Закрепление отсутствует
226	558049.76	2228884.05	Иное описание	0.10	Закрепление отсутствует
227	558295.70	2228887.51	Иное описание	0.10	Закрепление отсутствует
228	558446.20	2228888.48	Иное описание	0.10	Закрепление отсутствует
229	558442.78	2229034.23	Иное описание	0.10	Закрепление отсутствует
230	558439.76	2229256.38	Иное описание	0.10	Закрепление отсутствует
231	558436.30	2229478.26	Иное описание	0.10	Закрепление отсутствует
232	558432.92	2229700.09	Иное описание	0.10	Закрепление отсутствует
233	558429.88	2229922.25	Иное описание	0.10	Закрепление отсутствует
234	558428.31	2230131.69	Иное описание	0.10	Закрепление отсутствует
235	558671.54	2230138.29	Иное описание	0.10	Закрепление отсутствует
236	558884.69	2230142.69	Иное описание	0.10	Закрепление отсутствует
237	559067.40	2230145.08	Иное описание	0.10	Закрепление отсутствует
238	559063.37	2230290.29	Иное описание	0.10	Закрепление отсутствует
239	559059.55	2230471.21	Иное описание	0.10	Закрепление отсутствует
240	559055.58	2230658.21	Иное описание	0.10	Закрепление отсутствует
241	559101.77	2230785.09	Иное описание	0.10	Закрепление отсутствует
242	559049.55	2230956.54	Иное описание	0.10	Закрепление отсутствует
243	559045.78	2231143.00	Иное описание	0.10	Закрепление отсутствует
244	559040.68	2231390.59	Иное описание	0.10	Закрепление отсутствует
245	559035.51	2231640.92	Иное описание	0.10	Закрепление отсутствует
246	559030.41	2231890.41	Иное описание	0.10	Закрепление отсутствует
247	559025.39	2232140.80	Иное описание	0.10	Закрепление отсутствует
248	559020.14	2232390.41	Иное описание	0.10	Закрепление отсутствует
249	559015.07	2232640.86	Иное описание	0.10	Закрепление отсутствует
250	559009.98	2232890.32	Иное описание	0.10	Закрепление отсутствует

3. Сведения о характерных точках части (частей) границы объекта					
Обозначение характерных точек части границы	Координаты, м		Метод определения координат характерной точки	Средняя квадратическая погрешность положения характерной точки (Mt), м	Описание обозначения точки на местности (при наличии)
	X	Y			
1	2	3	4	5	6
251	559007.13	2233099.07	Иное описание	0.10	Закрепление отсутствует
252	559193.05	2233107.72	Иное описание	0.10	Закрепление отсутствует
253	559349.94	2233113.11	Иное описание	0.10	Закрепление отсутствует
254	559584.65	2233121.46	Иное описание	0.10	Закрепление отсутствует
255	559818.99	2233129.97	Иное описание	0.10	Закрепление отсутствует
256	560054.94	2233138.49	Иное описание	0.10	Закрепление отсутствует
257	560290.64	2233146.93	Иное описание	0.10	Закрепление отсутствует
258	560525.59	2233155.62	Иное описание	0.10	Закрепление отсутствует
259	560762.32	2233164.03	Иное описание	0.10	Закрепление отсутствует
260	560998.29	2233172.57	Иное описание	0.10	Закрепление отсутствует
261	561234.13	2233181.01	Иное описание	0.10	Закрепление отсутствует
262	561438.70	2233188.03	Иное описание	0.10	Закрепление отсутствует
263	561578.21	2233293.76	Иное описание	0.10	Закрепление отсутствует
264	561788.29	2233289.46	Иное описание	0.10	Закрепление отсутствует
265	561999.05	2233284.60	Иное описание	0.10	Закрепление отсутствует
266	562152.04	2233282.00	Иное описание	0.10	Закрепление отсутствует
267	562259.43	2233242.36	Иное описание	0.10	Закрепление отсутствует
268	562357.80	2233336.16	Иное описание	0.10	Закрепление отсутствует
269	562457.48	2233429.70	Иное описание	0.10	Закрепление отсутствует
270	562418.32	2233571.30	Иное описание	0.10	Закрепление отсутствует
271	562577.78	2233802.32	Иное описание	0.10	Закрепление отсутствует
272	562756.04	2233881.65	Иное описание	0.10	Закрепление отсутствует
273	562921.49	2233955.94	Иное описание	0.10	Закрепление отсутствует
274	563052.67	2234072.22	Иное описание	0.10	Закрепление отсутствует
275	563224.39	2234225.16	Иное описание	0.10	Закрепление отсутствует
276	563394.13	2234375.96	Иное описание	0.10	Закрепление отсутствует

3. Сведения о характерных точках части (частей) границы объекта					
Обозначение характерных точек части границы	Координаты, м		Метод определения координат характерной точки	Средняя квадратическая погрешность положения характерной точки (Mt), м	Описание обозначения точки на местности (при наличии)
	X	Y			
1	2	3	4	5	6
277	563563.62	2234526.97	Иное описание	0.10	Закрепление отсутствует
278	563733.14	2234677.85	Иное описание	0.10	Закрепление отсутствует
279	563902.80	2234828.90	Иное описание	0.10	Закрепление отсутствует
280	564081.98	2234988.31	Иное описание	0.10	Закрепление отсутствует
281	564261.31	2235147.92	Иное описание	0.10	Закрепление отсутствует
282	564391.28	2235263.75	Иное описание	0.10	Закрепление отсутствует
283	564514.72	2235462.79	Иное описание	0.10	Закрепление отсутствует
284	564680.80	2235545.63	Иное описание	0.10	Закрепление отсутствует
285	564807.66	2235609.32	Иное описание	0.10	Закрепление отсутствует
286	564918.68	2235758.57	Иное описание	0.10	Закрепление отсутствует
287	565041.93	2235924.84	Иное описание	0.10	Закрепление отсутствует
288	565152.63	2235923.32	Иное описание	0.10	Закрепление отсутствует
289	565283.49	2236043.72	Иное описание	0.10	Закрепление отсутствует
290	565451.36	2236197.68	Иное описание	0.10	Закрепление отсутствует
291	565619.41	2236351.87	Иное описание	0.10	Закрепление отсутствует
292	565787.48	2236506.09	Иное описание	0.10	Закрепление отсутствует
293	565869.27	2236581.09	Иное описание	0.10	Закрепление отсутствует
294	565992.12	2236612.67	Иное описание	0.10	Закрепление отсутствует
295	566088.09	2236730.76	Иное описание	0.10	Закрепление отсутствует
296	566192.90	2236858.97	Иное описание	0.10	Закрепление отсутствует
297	566293.66	2236963.52	Иное описание	0.10	Закрепление отсутствует
298	566349.37	2237021.81	Иное описание	0.10	Закрепление отсутствует
299	566589.00	2237078.70	Иное описание	0.10	Закрепление отсутствует
300	566709.62	2237106.66	Иное описание	0.10	Закрепление отсутствует
301	566888.08	2236968.21	Иное описание	0.10	Закрепление отсутствует
302	567047.27	2236970.68	Иное описание	0.10	Закрепление отсутствует

3. Сведения о характерных точках части (частей) границы объекта					
Обозначение характерных точек части границы	Координаты, м		Метод определения координат характерной точки	Средняя квадратическая погрешность положения характерной точки (Mt), м	Описание обозначения точки на местности (при наличии)
	X	Y			
1	2	3	4	5	6
303	567258.17	2236974.69	Иное описание	0.10	Закрепление отсутствует
304	567470.19	2236978.66	Иное описание	0.10	Закрепление отсутствует
305	567600.93	2236980.05	Иное описание	0.10	Закрепление отсутствует
306	567623.73	2236923.52	Иное описание	0.10	Закрепление отсутствует
307	567642.30	2236876.02	Иное описание	0.10	Закрепление отсутствует
308	567657.62	2236792.38	Иное описание	0.10	Закрепление отсутствует
309	567787.83	2236796.48	Иное описание	0.10	Закрепление отсутствует
310	567924.40	2236799.82	Иное описание	0.10	Закрепление отсутствует
311	568055.55	2236803.30	Иное описание	0.10	Закрепление отсутствует
312	568221.08	2236732.86	Иное описание	0.10	Закрепление отсутствует
313	568404.87	2236728.43	Иное описание	0.10	Закрепление отсутствует
314	568651.34	2236579.36	Иное описание	0.10	Закрепление отсутствует
315	568651.01	2236549.58	Иное описание	0.10	Закрепление отсутствует
316	568577.96	2236549.58	Иное описание	0.10	Закрепление отсутствует
317	568384.50	2236666.92	Иное описание	0.10	Закрепление отсутствует
318	568207.71	2236670.15	Иное описание	0.10	Закрепление отсутствует
319	568043.32	2236740.17	Иное описание	0.10	Закрепление отсутствует
320	567925.61	2236739.83	Иное описание	0.10	Закрепление отсутствует
321	567789.51	2236736.50	Иное описание	0.10	Закрепление отсутствует
322	567608.93	2236730.44	Иное описание	0.10	Закрепление отсутствует
323	567580.78	2236862.60	Иное описание	0.10	Закрепление отсутствует
324	567567.79	2236901.74	Иное описание	0.10	Закрепление отсутствует
325	567560.32	2236918.92	Иное описание	0.10	Закрепление отсутствует
326	567471.21	2236918.67	Иное описание	0.10	Закрепление отсутствует
327	567259.30	2236914.70	Иное описание	0.10	Закрепление отсутствует
328	567048.49	2236910.70	Иное описание	0.10	Закрепление отсутствует

3. Сведения о характерных точках части (частей) границы объекта					
Обозначение характерных точек части границы	Координаты, м		Метод определения координат характерной точки	Средняя квадратическая погрешность положения характерной точки (M _t), м	Описание обозначения точки на местности (при наличии)
	X	Y			
1	2	3	4	5	6
329	566867.17	2236905.32	Иное описание	0.10	Закрепление отсутствует
330	566694.79	2237039.83	Иное описание	0.10	Закрепление отсутствует
331	566602.59	2237020.25	Иное описание	0.10	Закрепление отсутствует
332	566382.90	2236966.09	Иное описание	0.10	Закрепление отсутствует
333	566336.76	2236921.76	Иное описание	0.10	Закрепление отсутствует
334	566241.11	2236818.11	Иное описание	0.10	Закрепление отсутствует
335	566136.48	2236690.11	Иное описание	0.10	Закрепление отсутствует
336	566023.68	2236562.97	Иное описание	0.10	Закрепление отсутствует
337	565900.37	2236524.58	Иное описание	0.10	Закрепление отсутствует
338	565827.76	2236461.63	Иное описание	0.10	Закрепление отсутствует
339	565659.98	2236307.67	Иное описание	0.10	Закрепление отсутствует
340	565491.92	2236153.47	Иное описание	0.10	Закрепление отсутствует
341	565324.20	2235999.64	Иное описание	0.10	Закрепление отсутствует
342	565176.92	2235860.75	Иное описание	0.10	Закрепление отсутствует
343	565072.60	2235862.65	Иное описание	0.10	Закрепление отсутствует
344	564966.91	2235722.88	Иное описание	0.10	Закрепление отсутствует
345	564849.57	2235560.04	Иное описание	0.10	Закрепление отсутствует
346	564707.62	2235491.96	Иное описание	0.10	Закрепление отсутствует
347	564558.71	2235414.77	Иное описание	0.10	Закрепление отсутствует
348	564440.20	2235222.88	Иное описание	0.10	Закрепление отсутствует
349	564301.06	2235102.97	Иное описание	0.10	Закрепление отсутствует
350	564121.87	2234943.49	Иное описание	0.10	Закрепление отсутствует
351	563942.69	2234784.07	Иное описание	0.10	Закрепление отсутствует
352	563773.04	2234633.04	Иное описание	0.10	Закрепление отсутствует
353	563603.51	2234482.15	Иное описание	0.10	Закрепление отсутствует
354	563434.01	2234331.14	Иное описание	0.10	Закрепление отсутствует

3. Сведения о характерных точках части (частей) границы объекта					
Обозначение характерных точек части границы	Координаты, м		Метод определения координат характерной точки	Средняя квадратическая погрешность положения характерной точки (Mt), м	Описание обозначения точки на местности (при наличии)
	X	Y			
1	2	3	4	5	6
355	563264.27	2234180.33	Иное описание	0.10	Закрепление отсутствует
356	563092.68	2234027.51	Иное описание	0.10	Закрепление отсутствует
357	562955.86	2233902.14	Иное описание	0.10	Закрепление отсутствует
358	562780.50	2233826.86	Иное описание	0.10	Закрепление отсутствует
359	562619.53	2233752.40	Иное описание	0.10	Закрепление отсутствует
360	562485.73	2233559.83	Иное описание	0.10	Закрепление отсутствует
361	562526.41	2233410.13	Иное описание	0.10	Закрепление отсутствует
362	562399.01	2233292.56	Иное описание	0.10	Закрепление отсутствует
363	562274.04	2233171.78	Иное описание	0.10	Закрепление отсутствует
364	562140.75	2233219.16	Иное описание	0.10	Закрепление отсутствует
365	561997.57	2233224.62	Иное описание	0.10	Закрепление отсутствует
366	561787.14	2233229.48	Иное описание	0.10	Закрепление отсутствует
367	561599.01	2233231.03	Иное описание	0.10	Закрепление отсутствует
368	561461.27	2233126.35	Иное описание	0.10	Закрепление отсутствует
369	561236.10	2233121.05	Иное описание	0.10	Закрепление отсутствует
370	561000.44	2233112.61	Иное описание	0.10	Закрепление отсутствует
371	560764.49	2233104.07	Иное описание	0.10	Закрепление отсутствует
372	560527.77	2233095.66	Иное описание	0.10	Закрепление отсутствует
373	560292.82	2233086.97	Иное описание	0.10	Закрепление отсутствует
374	560057.09	2233078.53	Иное описание	0.10	Закрепление отсутствует
375	559821.16	2233070.01	Иное описание	0.10	Закрепление отсутствует
376	559586.83	2233061.50	Иное описание	0.10	Закрепление отсутствует
377	559352.04	2233053.15	Иное описание	0.10	Закрепление отсутствует
378	559195.36	2233047.76	Иное описание	0.10	Закрепление отсутствует
379	559067.75	2233042.54	Иное описание	0.10	Закрепление отсутствует
380	559069.97	2232891.38	Иное описание	0.10	Закрепление отсутствует

3. Сведения о характерных точках части (частей) границы объекта					
Обозначение характерных точек части границы	Координаты, м		Метод определения координат характерной точки	Средняя квадратическая погрешность положения характерной точки (Mt), м	Описание обозначения точки на местности (при наличии)
	X	Y			
1	2	3	4	5	6
381	559075.06	2232642.09	Иное описание	0.10	Закрепление отсутствует
382	559080.13	2232391.62	Иное описание	0.10	Закрепление отсутствует
383	559085.38	2232142.06	Иное описание	0.10	Закрепление отсутствует
384	559090.40	2231891.62	Иное описание	0.10	Закрепление отсутствует
385	559095.50	2231642.15	Иное описание	0.10	Закрепление отсутствует
386	559100.67	2231391.83	Иное описание	0.10	Закрепление отсутствует
387	559105.76	2231144.38	Иное описание	0.10	Закрепление отсутствует
388	559111.36	2230970.07	Иное описание	0.10	Закрепление отсутствует
389	559167.64	2230783.63	Иное описание	0.10	Закрепление отсутствует
390	559118.73	2230647.67	Иное описание	0.10	Закрепление отсутствует
391	559119.54	2230472.26	Иное описание	0.10	Закрепление отсутствует
392	559123.35	2230291.71	Иное описание	0.10	Закрепление отсутствует
393	559128.74	2230087.27	Иное описание	0.10	Закрепление отсутствует
394	558885.81	2230082.70	Иное описание	0.10	Закрепление отсутствует
395	558672.91	2230078.30	Иное описание	0.10	Закрепление отсутствует
396	558488.21	2230073.75	Иное описание	0.10	Закрепление отсутствует
397	558489.87	2229922.97	Иное описание	0.10	Закрепление отсутствует
398	558492.91	2229700.96	Иное описание	0.10	Закрепление отсутствует
399	558496.29	2229479.18	Иное описание	0.10	Закрепление отсутствует
400	558499.75	2229257.26	Иное описание	0.10	Закрепление отсутствует
401	558502.77	2229035.26	Иное описание	0.10	Закрепление отсутствует
402	558506.95	2228829.93	Иное описание	0.10	Закрепление отсутствует
403	558296.42	2228827.52	Иное описание	0.10	Закрепление отсутствует
404	558050.61	2228824.05	Иное описание	0.10	Закрепление отсутствует
405	557804.53	2228820.42	Иное описание	0.10	Закрепление отсутствует
406	557558.83	2228816.87	Иное описание	0.10	Закрепление отсутствует

3. Сведения о характерных точках части (частей) границы объекта					
Обозначение характерных точек части границы	Координаты, м		Метод определения координат характерной точки	Средняя квадратическая погрешность положения характерной точки (Mt), м	Описание обозначения точки на местности (при наличии)
	X	Y			
1	2	3	4	5	6
407	557312.48	2228813.18	Иное описание	0.10	Закрепление отсутствует
408	557066.56	2228809.61	Иное описание	0.10	Закрепление отсутствует
409	556821.91	2228806.13	Иное описание	0.10	Закрепление отсутствует
410	556650.30	2228801.11	Иное описание	0.10	Закрепление отсутствует
411	556548.44	2228748.02	Иное описание	0.10	Закрепление отсутствует
412	556536.84	2228554.30	Иное описание	0.10	Закрепление отсутствует
413	556524.23	2228305.04	Иное описание	0.10	Закрепление отсутствует
414	556518.16	2228134.85	Иное описание	0.10	Закрепление отсутствует
415	556518.58	2227925.38	Иное описание	0.10	Закрепление отсутствует
416	556522.07	2227675.69	Иное описание	0.10	Закрепление отсутствует
417	556525.58	2227425.69	Иное описание	0.10	Закрепление отсутствует
418	556529.02	2227175.70	Иное описание	0.10	Закрепление отсутствует
419	556532.45	2226926.04	Иное описание	0.10	Закрепление отсутствует
420	556537.40	2226716.40	Иное описание	0.10	Закрепление отсутствует
421	556361.15	2226605.71	Иное описание	0.10	Закрепление отсутствует
422	556150.86	2226470.87	Иное описание	0.10	Закрепление отсутствует
423	555940.45	2226335.81	Иное описание	0.10	Закрепление отсутствует
424	555730.03	2226200.77	Иное описание	0.10	Закрепление отсутствует
425	555519.60	2226065.77	Иное описание	0.10	Закрепление отсутствует
426	555309.18	2225930.68	Иное описание	0.10	Закрепление отсутствует
427	555098.82	2225795.66	Иное описание	0.10	Закрепление отсутствует
428	554888.28	2225660.71	Иное описание	0.10	Закрепление отсутствует
429	554677.91	2225525.69	Иное описание	0.10	Закрепление отсутствует
430	554512.90	2225419.91	Иное описание	0.10	Закрепление отсутствует
431	554289.70	2225276.94	Иное описание	0.10	Закрепление отсутствует
432	554066.68	2225133.84	Иное описание	0.10	Закрепление отсутствует

3. Сведения о характерных точках части (частей) границы объекта					
Обозначение характерных точек части границы	Координаты, м		Метод определения координат характерной точки	Средняя квадратическая погрешность положения характерной точки (Mt), м	Описание обозначения точки на местности (при наличии)
	X	Y			
1	2	3	4	5	6
433	553903.56	2225029.79	Иное описание	0.10	Закрепление отсутствует
434	553744.53	2224925.31	Иное описание	0.10	Закрепление отсутствует
435	553555.37	2224801.63	Иное описание	0.10	Закрепление отсутствует
436	553366.17	2224677.98	Иное описание	0.10	Закрепление отсутствует
437	553176.89	2224554.51	Иное описание	0.10	Закрепление отсутствует
438	552987.54	2224430.90	Иное описание	0.10	Закрепление отсутствует
439	552796.68	2224306.30	Иное описание	0.10	Закрепление отсутствует
440	552587.18	2224169.71	Иное описание	0.10	Закрепление отсутствует
441	552369.55	2224027.58	Иное описание	0.10	Закрепление отсутствует
442	552151.81	2223885.46	Иное описание	0.10	Закрепление отсутствует
443	551955.01	2223756.94	Иное описание	0.10	Закрепление отсутствует
444	551758.20	2223628.50	Иное описание	0.10	Закрепление отсутствует
445	551561.39	2223500.15	Иное описание	0.10	Закрепление отсутствует
446	551364.57	2223371.60	Иное описание	0.10	Закрепление отсутствует
447	551169.68	2223244.28	Иное описание	0.10	Закрепление отсутствует
448	551018.79	2223143.11	Иное описание	0.10	Закрепление отсутствует
449	550972.86	2223057.54	Иное описание	0.10	Закрепление отсутствует
450	550910.11	2222932.81	Иное описание	0.10	Закрепление отсутствует
451	550830.40	2222774.29	Иное описание	0.10	Закрепление отсутствует
452	550752.88	2222620.64	Иное описание	0.10	Закрепление отсутствует
453	550676.15	2222468.54	Иное описание	0.10	Закрепление отсутствует
454	550606.94	2222331.07	Иное описание	0.10	Закрепление отсутствует
455	550497.04	2222113.21	Иное описание	0.10	Закрепление отсутствует
456	550387.17	2221895.34	Иное описание	0.10	Закрепление отсутствует
457	550277.34	2221677.38	Иное описание	0.10	Закрепление отсутствует
458	550167.65	2221459.56	Иное описание	0.10	Закрепление отсутствует

3. Сведения о характерных точках части (частей) границы объекта					
Обозначение характерных точек части границы	Координаты, м		Метод определения координат характерной точки	Средняя квадратическая погрешность положения характерной точки (Mt), м	Описание обозначения точки на местности (при наличии)
	X	Y			
1	2	3	4	5	6
459	550057.65	2221241.34	Иное описание	0.10	Закрепление отсутствует
460	549947.84	2221023.51	Иное описание	0.10	Закрепление отсутствует
461	549838.04	2220805.62	Иное описание	0.10	Закрепление отсутствует
462	549728.17	2220587.65	Иное описание	0.10	Закрепление отсутствует
463	549619.76	2220372.46	Иное описание	0.10	Закрепление отсутствует
464	549514.43	2220163.55	Иное описание	0.10	Закрепление отсутствует
465	549409.07	2219954.48	Иное описание	0.10	Закрепление отсутствует
466	549304.26	2219746.45	Иное описание	0.10	Закрепление отсутствует
467	549218.67	2219576.74	Иное описание	0.10	Закрепление отсутствует
468	549133.19	2219407.03	Иное описание	0.10	Закрепление отсутствует
469	549021.66	2219185.57	Иное описание	0.10	Закрепление отсутствует
470	548910.19	2218964.06	Иное описание	0.10	Закрепление отсутствует
471	548798.61	2218742.60	Иное описание	0.10	Закрепление отсутствует
472	548687.00	2218521.03	Иное описание	0.10	Закрепление отсутствует
473	548575.60	2218299.84	Иное описание	0.10	Закрепление отсутствует
474	548463.85	2218078.59	Иное описание	0.10	Закрепление отсутствует
475	548352.52	2217856.81	Иное описание	0.10	Закрепление отсутствует
476	548240.69	2217635.55	Иное описание	0.10	Закрепление отсутствует
477	548129.06	2217414.11	Иное описание	0.10	Закрепление отсутствует
478	548017.39	2217192.65	Иное описание	0.10	Закрепление отсутствует
479	547905.15	2216969.87	Иное описание	0.10	Закрепление отсутствует
480	547779.85	2216715.80	Иное описание	0.10	Закрепление отсутствует
481	547771.83	2216548.35	Иное описание	0.10	Закрепление отсутствует
482	547764.91	2216345.63	Иное описание	0.10	Закрепление отсутствует
483	547757.99	2216142.75	Иное описание	0.10	Закрепление отсутствует
484	547751.16	2215940.48	Иное описание	0.10	Закрепление отсутствует

3. Сведения о характерных точках части (частей) границы объекта					
Обозначение характерных точек части границы	Координаты, м		Метод определения координат характерной точки	Средняя квадратическая погрешность положения характерной точки (Mt), м	Описание обозначения точки на местности (при наличии)
	X	Y			
1	2	3	4	5	6
485	547744.71	2215751.26	Иное описание	0.10	Закрепление отсутствует
486	547747.61	2215562.36	Иное описание	0.10	Закрепление отсутствует
487	547749.69	2215422.43	Иное описание	0.10	Закрепление отсутствует
488	547751.84	2215281.05	Иное описание	0.10	Закрепление отсутствует
489	547756.44	2215104.68	Иное описание	0.10	Закрепление отсутствует
490	547878.42	2214994.81	Иное описание	0.10	Закрепление отсутствует
491	548026.31	2214867.31	Иное описание	0.10	Закрепление отсутствует
492	547986.86	2214699.57	Иное описание	0.10	Закрепление отсутствует
493	547952.80	2214549.76	Иное описание	0.10	Закрепление отсутствует
494	547921.79	2214400.80	Иное описание	0.10	Закрепление отсутствует
495	547889.84	2214206.25	Иное описание	0.10	Закрепление отсутствует
496	547867.24	2214058.03	Иное описание	0.10	Закрепление отсутствует
497	547837.20	2213860.37	Иное описание	0.10	Закрепление отсутствует
498	547807.21	2213662.76	Иное описание	0.10	Закрепление отсутствует
499	547776.51	2213449.76	Иное описание	0.10	Закрепление отсутствует
500	547580.55	2213448.13	Иное описание	0.10	Закрепление отсутствует
501	547388.69	2213445.42	Иное описание	0.10	Закрепление отсутствует
502	547196.74	2213442.72	Иное описание	0.10	Закрепление отсутствует
503	547005.80	2213440.00	Иное описание	0.10	Закрепление отсутствует
504	546854.51	2213437.19	Иное описание	0.10	Закрепление отсутствует
505	546855.10	2213286.22	Иное описание	0.10	Закрепление отсутствует
506	546856.93	2213056.26	Иное описание	0.10	Закрепление отсутствует
507	546858.62	2212826.21	Иное описание	0.10	Закрепление отсутствует
508	546860.61	2212597.25	Иное описание	0.10	Закрепление отсутствует
509	546862.30	2212367.16	Иное описание	0.10	Закрепление отсутствует
510	546864.19	2212137.35	Иное описание	0.10	Закрепление отсутствует

3. Сведения о характерных точках части (частей) границы объекта					
Обозначение характерных точек части границы	Координаты, м		Метод определения координат характерной точки	Средняя квадратическая погрешность положения характерной точки (Mt), м	Описание обозначения точки на местности (при наличии)
	X	Y			
1	2	3	4	5	6
511	546866.86	2211927.63	Иное описание	0.10	Закрепление отсутствует
512	546666.43	2211925.33	Иное описание	0.10	Закрепление отсутствует
513	546415.52	2211921.79	Иное описание	0.10	Закрепление отсутствует
514	546163.55	2211918.28	Иное описание	0.10	Закрепление отсутствует
515	545911.59	2211914.70	Иное описание	0.10	Закрепление отсутствует
516	545659.62	2211911.27	Иное описание	0.10	Закрепление отсутствует
517	545449.77	2211908.26	Иное описание	0.10	Закрепление отсутствует
518	545285.41	2211904.14	Иное описание	0.10	Закрепление отсутствует
519	545193.89	2211770.94	Иное описание	0.10	Закрепление отсутствует
520	545066.01	2211579.84	Иное описание	0.10	Закрепление отсутствует
521	544925.21	2211369.75	Иное описание	0.10	Закрепление отсутствует
522	544783.59	2211158.31	Иное описание	0.10	Закрепление отсутствует
523	544686.35	2211012.82	Иное описание	0.10	Закрепление отсутствует
524	544588.62	2210866.83	Иное описание	0.10	Закрепление отсутствует
525	544412.94	2210600.21	Иное описание	0.10	Закрепление отсутствует
526	544252.75	2210534.48	Иное описание	0.10	Закрепление отсутствует
527	544120.98	2210332.90	Иное описание	0.10	Закрепление отсутствует
528	543989.60	2210127.37	Иное описание	0.10	Закрепление отсутствует
529	543858.63	2209922.60	Иное описание	0.10	Закрепление отсутствует
530	543727.22	2209718.24	Иное описание	0.10	Закрепление отсутствует
531	543596.96	2209513.33	Иное описание	0.10	Закрепление отсутствует
532	543501.56	2209360.08	Иное описание	0.10	Закрепление отсутствует
533	543506.24	2209220.26	Иное описание	0.10	Закрепление отсутствует
534	543518.37	2208987.76	Иное описание	0.10	Закрепление отсутствует
535	543530.57	2208754.99	Иное описание	0.10	Закрепление отсутствует
536	543542.64	2208522.25	Иное описание	0.10	Закрепление отсутствует

3. Сведения о характерных точках части (частей) границы объекта					
Обозначение характерных точек части границы	Координаты, м		Метод определения координат характерной точки	Средняя квадратическая погрешность положения характерной точки (Mt), м	Описание обозначения точки на местности (при наличии)
	X	Y			
1	2	3	4	5	6
537	543554.48	2208296.66	Иное описание	0.10	Закрепление отсутствует
538	543566.39	2208064.80	Иное описание	0.10	Закрепление отсутствует
539	543579.35	2207824.43	Иное описание	0.10	Закрепление отсутствует
540	543592.03	2207582.60	Иное описание	0.10	Закрепление отсутствует
541	543604.58	2207340.81	Иное описание	0.10	Закрепление отсутствует
542	543619.75	2207097.48	Иное описание	0.10	Закрепление отсутствует
543	543595.88	2206804.02	Иное описание	0.10	Закрепление отсутствует
544	543539.06	2206659.44	Иное описание	0.10	Закрепление отсутствует
545	543488.69	2206532.42	Иное описание	0.10	Закрепление отсутствует
546	543498.06	2206248.23	Иное описание	0.10	Закрепление отсутствует
547	543292.94	2206072.31	Иное описание	0.10	Закрепление отсутствует
548	543108.30	2205911.25	Иное описание	0.10	Закрепление отсутствует
549	542923.74	2205750.13	Иное описание	0.10	Закрепление отсутствует
550	542739.10	2205589.15	Иное описание	0.10	Закрепление отсутствует
551	542554.71	2205428.14	Иное описание	0.10	Закрепление отсутствует
552	542370.06	2205267.10	Иное описание	0.10	Закрепление отсутствует
553	542189.84	2205110.11	Иное описание	0.10	Закрепление отсутствует
554	542009.59	2204952.92	Иное описание	0.10	Закрепление отсутствует
555	541829.47	2204795.85	Иное описание	0.10	Закрепление отсутствует
556	541649.35	2204638.84	Иное описание	0.10	Закрепление отсутствует
557	541469.24	2204481.85	Иное описание	0.10	Закрепление отсутствует
558	541290.06	2204324.95	Иное описание	0.10	Закрепление отсутствует
559	541108.73	2204167.72	Иное описание	0.10	Закрепление отсутствует
560	540928.55	2204010.73	Иное описание	0.10	Закрепление отсутствует
561	540748.30	2203853.70	Иное описание	0.10	Закрепление отсутствует
562	540568.04	2203696.65	Иное описание	0.10	Закрепление отсутствует

3. Сведения о характерных точках части (частей) границы объекта					
Обозначение характерных точек части границы	Координаты, м		Метод определения координат характерной точки	Средняя квадратическая погрешность положения характерной точки (Mt), м	Описание обозначения точки на местности (при наличии)
	X	Y			
1	2	3	4	5	6
563	540387.94	2203539.67	Иное описание	0.10	Закрепление отсутствует
564	540210.17	2203384.85	Иное описание	0.10	Закрепление отсутствует
565	540063.06	2203253.66	Иное описание	0.10	Закрепление отсутствует
566	539875.60	2203253.83	Иное описание	0.10	Закрепление отсутствует
567	539705.11	2203250.82	Иное описание	0.10	Закрепление отсутствует
568	539688.98	2203093.48	Иное описание	0.10	Закрепление отсутствует
569	539675.41	2202930.75	Иное описание	0.10	Закрепление отсутствует
570	539521.83	2202812.12	Иное описание	0.10	Закрепление отсутствует
571	539379.16	2202699.60	Иное описание	0.10	Закрепление отсутствует
572	539238.79	2202585.26	Иное описание	0.10	Закрепление отсутствует
573	539091.19	2202481.14	Иное описание	0.10	Закрепление отсутствует
574	538920.01	2202356.64	Иное описание	0.10	Закрепление отсутствует
575	538782.39	2202253.49	Иное описание	0.10	Закрепление отсутствует
576	538740.47	2202162.41	Иное описание	0.10	Закрепление отсутствует
577	538582.09	2202043.24	Иное описание	0.10	Закрепление отсутствует
578	538388.23	2201893.61	Иное описание	0.10	Закрепление отсутствует
579	538194.30	2201743.71	Иное описание	0.10	Закрепление отсутствует
580	538003.24	2201595.82	Иное описание	0.10	Закрепление отсутствует
581	537808.03	2201443.10	Иное описание	0.10	Закрепление отсутствует
582	537613.75	2201293.41	Иное описание	0.10	Закрепление отсутствует
583	537419.65	2201143.83	Иное описание	0.10	Закрепление отсутствует
584	537227.21	2200994.87	Иное описание	0.10	Закрепление отсутствует
585	537075.02	2200874.46	Иное описание	0.10	Закрепление отсутствует
586	536868.08	2200788.83	Иное описание	0.10	Закрепление отсутствует
587	536866.87	2200620.30	Иное описание	0.10	Закрепление отсутствует
588	536867.16	2200432.56	Иное описание	0.10	Закрепление отсутствует

3. Сведения о характерных точках части (частей) границы объекта					
Обозначение характерных точек части границы	Координаты, м		Метод определения координат характерной точки	Средняя квадратическая погрешность положения характерной точки (Mt), м	Описание обозначения точки на местности (при наличии)
	X	Y			
1	2	3	4	5	6
589	536867.55	2200202.46	Иное описание	0.10	Закрепление отсутствует
590	536867.90	2199993.53	Иное описание	0.10	Закрепление отсутствует
591	536870.71	2199772.72	Иное описание	0.10	Закрепление отсутствует
592	536739.14	2199620.53	Иное описание	0.10	Закрепление отсутствует
593	536581.29	2199433.20	Иное описание	0.10	Закрепление отсутствует
594	536423.78	2199246.76	Иное описание	0.10	Закрепление отсутствует
595	536266.32	2199060.38	Иное описание	0.10	Закрепление отсутствует
596	536109.05	2198873.79	Иное описание	0.10	Закрепление отсутствует
597	535951.58	2198687.54	Иное описание	0.10	Закрепление отсутствует
598	535792.99	2198499.65	Иное описание	0.10	Закрепление отсутствует
599	535671.84	2198351.97	Иное описание	0.10	Закрепление отсутствует
600	535560.29	2198204.36	Иное описание	0.10	Закрепление отсутствует
601	535494.01	2198109.40	Иное описание	0.10	Закрепление отсутствует
602	535364.02	2198008.65	Иное описание	0.10	Закрепление отсутствует
603	535213.59	2197889.08	Иное описание	0.10	Закрепление отсутствует
604	535084.59	2197782.20	Иное описание	0.10	Закрепление отсутствует
605	534917.16	2197682.70	Иное описание	0.10	Закрепление отсутствует
606	534738.36	2197572.99	Иное описание	0.10	Закрепление отсутствует
607	534563.54	2197465.89	Иное описание	0.10	Закрепление отсутствует
608	534388.91	2197358.69	Иное описание	0.10	Закрепление отсутствует
609	534214.07	2197251.66	Иное описание	0.10	Закрепление отсутствует
610	534066.38	2197159.31	Иное описание	0.10	Закрепление отсутствует
611	534070.93	2196984.16	Иное описание	0.10	Закрепление отсутствует
612	534079.91	2196724.30	Иное описание	0.10	Закрепление отсутствует
613	534088.82	2196464.59	Иное описание	0.10	Закрепление отсутствует
614	534098.18	2196204.77	Иное описание	0.10	Закрепление отсутствует

3. Сведения о характерных точках части (частей) границы объекта					
Обозначение характерных точек части границы	Координаты, м		Метод определения координат характерной точки	Средняя квадратическая погрешность положения характерной точки (Mt), м	Описание обозначения точки на местности (при наличии)
	X	Y			
1	2	3	4	5	6
615	534105.97	2195964.48	Иное описание	0.10	Закрепление отсутствует
616	534114.82	2195704.76	Иное описание	0.10	Закрепление отсутствует
617	534123.63	2195445.22	Иное описание	0.10	Закрепление отсутствует
618	534133.27	2195241.24	Иное описание	0.10	Закрепление отсутствует
619	534050.90	2195063.04	Иное описание	0.10	Закрепление отсутствует
620	533945.87	2194827.79	Иное описание	0.10	Закрепление отсутствует
621	533839.69	2194589.65	Иное описание	0.10	Закрепление отсутствует
622	533733.70	2194351.98	Иное описание	0.10	Закрепление отсутствует
623	533627.96	2194115.47	Иное описание	0.10	Закрепление отсутствует
624	533522.26	2193878.74	Иное описание	0.10	Закрепление отсутствует
625	533420.59	2193650.80	Иное описание	0.10	Закрепление отсутствует
626	533318.80	2193422.72	Иное описание	0.10	Закрепление отсутствует
627	533212.75	2193185.36	Иное описание	0.10	Закрепление отсутствует
628	533106.83	2192947.70	Иное описание	0.10	Закрепление отсутствует
629	532999.58	2192707.69	Иное описание	0.10	Закрепление отсутствует
630	532951.28	2192603.33	Иное описание	0.10	Закрепление отсутствует
1	532945.94	2192734.74	Иное описание	0.10	Закрепление отсутствует

Раздел 3

Сведения о местоположении измененных (уточненных) границ объекта

1. Система координат -

2. Сведения о характерных точках границ объекта

Обозначение характерных точек границ	Существующие координаты, м		Измененные (уточненные) координаты, м		Метод определения координат характерной точки	Средняя квадратическая погрешность положения характерной точки (M _t), м	Описание обозначения точки на местности (при наличии)
	X	Y	X	Y			
1	2	3	4	5	6	7	8
-	-	-	-	-	-	-	

3. Сведения о характерных точках части (частей) границы объекта

Обозначение характерных точек части границы	Существующие координаты, м		Измененные (уточненные) координаты, м		Метод определения координат характерной точки	Средняя квадратическая погрешность положения характерной точки (M _t), м	Описание обозначения точки на местности (при наличии)
	X	Y	X	Y			
1	2	3	4	5	6	7	8
-	-	-	-	-	-	-	

**Текстовое описание местоположения границ
населенных пунктов, территориальных зон, особо охраняемых природных
территорий, зон с особыми условиями использования территорий**

Прохождение границы		Описание прохождения границы
от точки	до точки	
1	2	3
1	2	-
2	3	-
3	4	-
4	5	-
5	6	-
6	7	-
7	8	-
8	9	-
9	10	-
10	11	-
11	12	-
12	13	-
13	14	-
14	15	-
15	16	-
16	17	-
17	18	-
18	19	-
19	20	-
20	21	-
21	22	-
22	23	-
23	24	-
24	25	-
25	26	-
26	27	-
27	28	-
28	29	-
29	30	-
30	31	-
31	32	-
32	33	-
33	34	-
34	35	-
35	36	-
36	37	-

**Текстовое описание местоположения границ
населенных пунктов, территориальных зон, особо охраняемых природных
территорий, зон с особыми условиями использования территорий**

Прохождение границы		Описание прохождения границы
от точки	до точки	
1	2	3
37	38	-
38	39	-
39	40	-
40	41	-
41	42	-
42	43	-
43	44	-
44	45	-
45	46	-
46	47	-
47	48	-
48	49	-
49	50	-
50	51	-
51	52	-
52	53	-
53	54	-
54	55	-
55	56	-
56	57	-
57	58	-
58	59	-
59	60	-
60	61	-
61	62	-
62	63	-
63	64	-
64	65	-
65	66	-
66	67	-
67	68	-
68	69	-
69	70	-
70	71	-
71	72	-
72	73	-

**Текстовое описание местоположения границ
населенных пунктов, территориальных зон, особо охраняемых природных
территорий, зон с особыми условиями использования территорий**

Прохождение границы		Описание прохождения границы
от точки	до точки	
1	2	3
73	74	-
74	75	-
75	76	-
76	77	-
77	78	-
78	79	-
79	80	-
80	81	-
81	82	-
82	83	-
83	84	-
84	85	-
85	86	-
86	87	-
87	88	-
88	89	-
89	90	-
90	91	-
91	92	-
92	93	-
93	94	-
94	95	-
95	96	-
96	97	-
97	98	-
98	99	-
99	100	-
100	101	-
101	102	-
102	103	-
103	104	-
104	105	-
105	106	-
106	107	-
107	108	-
108	109	-

**Текстовое описание местоположения границ
населенных пунктов, территориальных зон, особо охраняемых природных
территорий, зон с особыми условиями использования территорий**

Прохождение границы		Описание прохождения границы
от точки	до точки	
1	2	3
109	110	-
110	111	-
111	112	-
112	113	-
113	114	-
114	115	-
115	116	-
116	117	-
117	118	-
118	119	-
119	120	-
120	121	-
121	122	-
122	123	-
123	124	-
124	125	-
125	126	-
126	127	-
127	128	-
128	129	-
129	130	-
130	131	-
131	132	-
132	133	-
133	134	-
134	135	-
135	136	-
136	137	-
137	138	-
138	139	-
139	140	-
140	141	-
141	142	-
142	143	-
143	144	-
144	145	-

**Текстовое описание местоположения границ
населенных пунктов, территориальных зон, особо охраняемых природных
территорий, зон с особыми условиями использования территорий**

Прохождение границы		Описание прохождения границы
от точки	до точки	
1	2	3
145	146	-
146	147	-
147	148	-
148	149	-
149	150	-
150	151	-
151	152	-
152	153	-
153	154	-
154	155	-
155	156	-
156	157	-
157	158	-
158	159	-
159	160	-
160	161	-
161	162	-
162	163	-
163	164	-
164	165	-
165	166	-
166	167	-
167	168	-
168	169	-
169	170	-
170	171	-
171	172	-
172	173	-
173	174	-
174	175	-
175	176	-
176	177	-
177	178	-
178	179	-
179	180	-
180	181	-

**Текстовое описание местоположения границ
населенных пунктов, территориальных зон, особо охраняемых природных
территорий, зон с особыми условиями использования территорий**

Прохождение границы		Описание прохождения границы
от точки	до точки	
1	2	3
181	182	-
182	183	-
183	184	-
184	185	-
185	186	-
186	187	-
187	188	-
188	189	-
189	190	-
190	191	-
191	192	-
192	193	-
193	194	-
194	195	-
195	196	-
196	197	-
197	198	-
198	199	-
199	200	-
200	201	-
201	202	-
202	203	-
203	204	-
204	205	-
205	206	-
206	207	-
207	208	-
208	209	-
209	210	-
210	211	-
211	212	-
212	213	-
213	214	-
214	215	-
215	216	-
216	217	-

**Текстовое описание местоположения границ
населенных пунктов, территориальных зон, особо охраняемых природных
территорий, зон с особыми условиями использования территорий**

Прохождение границы		Описание прохождения границы
от точки	до точки	
1	2	3
217	218	-
218	219	-
219	220	-
220	221	-
221	222	-
222	223	-
223	224	-
224	225	-
225	226	-
226	227	-
227	228	-
228	229	-
229	230	-
230	231	-
231	232	-
232	233	-
233	234	-
234	235	-
235	236	-
236	237	-
237	238	-
238	239	-
239	240	-
240	241	-
241	242	-
242	243	-
243	244	-
244	245	-
245	246	-
246	247	-
247	248	-
248	249	-
249	250	-
250	251	-
251	252	-
252	253	-

**Текстовое описание местоположения границ
населенных пунктов, территориальных зон, особо охраняемых природных
территорий, зон с особыми условиями использования территорий**

Прохождение границы		Описание прохождения границы
от точки	до точки	
1	2	3
253	254	-
254	255	-
255	256	-
256	257	-
257	258	-
258	259	-
259	260	-
260	261	-
261	262	-
262	263	-
263	264	-
264	265	-
265	266	-
266	267	-
267	268	-
268	269	-
269	270	-
270	271	-
271	272	-
272	273	-
273	274	-
274	275	-
275	276	-
276	277	-
277	278	-
278	279	-
279	280	-
280	281	-
281	282	-
282	283	-
283	284	-
284	285	-
285	286	-
286	287	-
287	288	-
288	289	-

**Текстовое описание местоположения границ
населенных пунктов, территориальных зон, особо охраняемых природных
территорий, зон с особыми условиями использования территорий**

Прохождение границы		Описание прохождения границы
от точки	до точки	
1	2	3
289	290	-
290	291	-
291	292	-
292	293	-
293	294	-
294	295	-
295	296	-
296	297	-
297	298	-
298	299	-
299	300	-
300	301	-
301	302	-
302	303	-
303	304	-
304	305	-
305	306	-
306	307	-
307	308	-
308	309	-
309	310	-
310	311	-
311	312	-
312	313	-
313	314	-
314	315	-
315	316	-
316	317	-
317	318	-
318	319	-
319	320	-
320	321	-
321	322	-
322	323	-
323	324	-
324	325	-

**Текстовое описание местоположения границ
населенных пунктов, территориальных зон, особо охраняемых природных
территорий, зон с особыми условиями использования территорий**

Прохождение границы		Описание прохождения границы
от точки	до точки	
1	2	3
325	326	-
326	327	-
327	328	-
328	329	-
329	330	-
330	331	-
331	332	-
332	333	-
333	334	-
334	335	-
335	336	-
336	337	-
337	338	-
338	339	-
339	340	-
340	341	-
341	342	-
342	343	-
343	344	-
344	345	-
345	346	-
346	347	-
347	348	-
348	349	-
349	350	-
350	351	-
351	352	-
352	353	-
353	354	-
354	355	-
355	356	-
356	357	-
357	358	-
358	359	-
359	360	-
360	361	-

**Текстовое описание местоположения границ
населенных пунктов, территориальных зон, особо охраняемых природных
территорий, зон с особыми условиями использования территорий**

Прохождение границы		Описание прохождения границы
от точки	до точки	
1	2	3
361	362	-
362	363	-
363	364	-
364	365	-
365	366	-
366	367	-
367	368	-
368	369	-
369	370	-
370	371	-
371	372	-
372	373	-
373	374	-
374	375	-
375	376	-
376	377	-
377	378	-
378	379	-
379	380	-
380	381	-
381	382	-
382	383	-
383	384	-
384	385	-
385	386	-
386	387	-
387	388	-
388	389	-
389	390	-
390	391	-
391	392	-
392	393	-
393	394	-
394	395	-
395	396	-
396	397	-

**Текстовое описание местоположения границ
населенных пунктов, территориальных зон, особо охраняемых природных
территорий, зон с особыми условиями использования территорий**

Прохождение границы		Описание прохождения границы
от точки	до точки	
1	2	3
397	398	-
398	399	-
399	400	-
400	401	-
401	402	-
402	403	-
403	404	-
404	405	-
405	406	-
406	407	-
407	408	-
408	409	-
409	410	-
410	411	-
411	412	-
412	413	-
413	414	-
414	415	-
415	416	-
416	417	-
417	418	-
418	419	-
419	420	-
420	421	-
421	422	-
422	423	-
423	424	-
424	425	-
425	426	-
426	427	-
427	428	-
428	429	-
429	430	-
430	431	-
431	432	-
432	433	-

**Текстовое описание местоположения границ
населенных пунктов, территориальных зон, особо охраняемых природных
территорий, зон с особыми условиями использования территорий**

Прохождение границы		Описание прохождения границы
от точки	до точки	
1	2	3
433	434	-
434	435	-
435	436	-
436	437	-
437	438	-
438	439	-
439	440	-
440	441	-
441	442	-
442	443	-
443	444	-
444	445	-
445	446	-
446	447	-
447	448	-
448	449	-
449	450	-
450	451	-
451	452	-
452	453	-
453	454	-
454	455	-
455	456	-
456	457	-
457	458	-
458	459	-
459	460	-
460	461	-
461	462	-
462	463	-
463	464	-
464	465	-
465	466	-
466	467	-
467	468	-
468	469	-

**Текстовое описание местоположения границ
населенных пунктов, территориальных зон, особо охраняемых природных
территорий, зон с особыми условиями использования территорий**

Прохождение границы		Описание прохождения границы
от точки	до точки	
1	2	3
469	470	-
470	471	-
471	472	-
472	473	-
473	474	-
474	475	-
475	476	-
476	477	-
477	478	-
478	479	-
479	480	-
480	481	-
481	482	-
482	483	-
483	484	-
484	485	-
485	486	-
486	487	-
487	488	-
488	489	-
489	490	-
490	491	-
491	492	-
492	493	-
493	494	-
494	495	-
495	496	-
496	497	-
497	498	-
498	499	-
499	500	-
500	501	-
501	502	-
502	503	-
503	504	-
504	505	-

**Текстовое описание местоположения границ
населенных пунктов, территориальных зон, особо охраняемых природных
территорий, зон с особыми условиями использования территорий**

Прохождение границы		Описание прохождения границы
от точки	до точки	
1	2	3
505	506	-
506	507	-
507	508	-
508	509	-
509	510	-
510	511	-
511	512	-
512	513	-
513	514	-
514	515	-
515	516	-
516	517	-
517	518	-
518	519	-
519	520	-
520	521	-
521	522	-
522	523	-
523	524	-
524	525	-
525	526	-
526	527	-
527	528	-
528	529	-
529	530	-
530	531	-
531	532	-
532	533	-
533	534	-
534	535	-
535	536	-
536	537	-
537	538	-
538	539	-
539	540	-
540	541	-

**Текстовое описание местоположения границ
населенных пунктов, территориальных зон, особо охраняемых природных
территорий, зон с особыми условиями использования территорий**

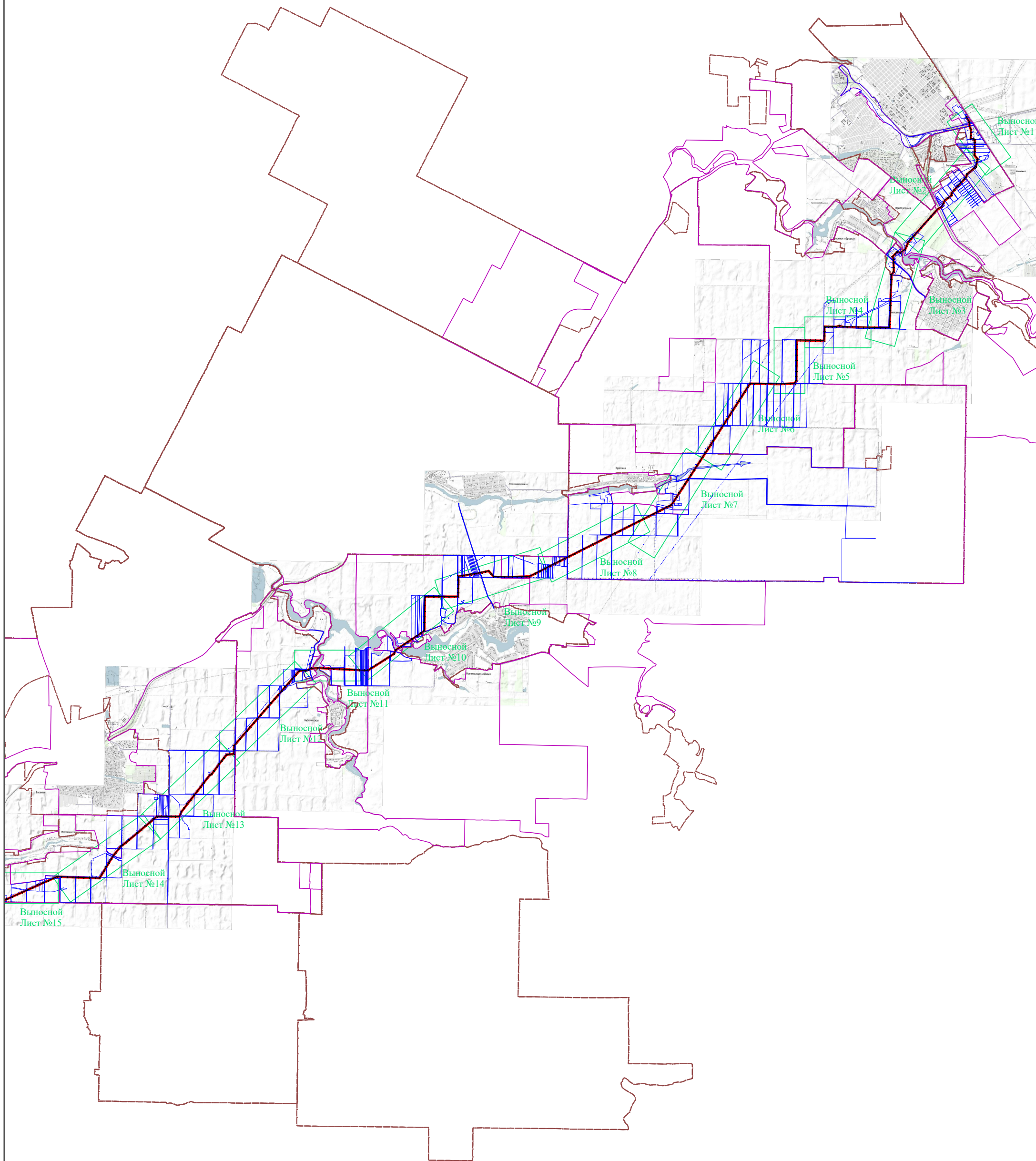
Прохождение границы		Описание прохождения границы
от точки	до точки	
1	2	3
541	542	-
542	543	-
543	544	-
544	545	-
545	546	-
546	547	-
547	548	-
548	549	-
549	550	-
550	551	-
551	552	-
552	553	-
553	554	-
554	555	-
555	556	-
556	557	-
557	558	-
558	559	-
559	560	-
560	561	-
561	562	-
562	563	-
563	564	-
564	565	-
565	566	-
566	567	-
567	568	-
568	569	-
569	570	-
570	571	-
571	572	-
572	573	-
573	574	-
574	575	-
575	576	-
576	577	-

**Текстовое описание местоположения границ
населенных пунктов, территориальных зон, особо охраняемых природных
территорий, зон с особыми условиями использования территорий**

Прохождение границы		Описание прохождения границы
от точки	до точки	
1	2	3
577	578	-
578	579	-
579	580	-
580	581	-
581	582	-
582	583	-
583	584	-
584	585	-
585	586	-
586	587	-
587	588	-
588	589	-
589	590	-
590	591	-
591	592	-
592	593	-
593	594	-
594	595	-
595	596	-
596	597	-
597	598	-
598	599	-
599	600	-
600	601	-
601	602	-
602	603	-
603	604	-
604	605	-
605	606	-
606	607	-
607	608	-
608	609	-
609	610	-
610	611	-
611	612	-
612	613	-

**Текстовое описание местоположения границ
населенных пунктов, территориальных зон, особо охраняемых природных
территорий, зон с особыми условиями использования территорий**

Прохождение границы		Описание прохождения границы
от точки	до точки	
1	2	3
613	614	-
614	615	-
615	616	-
616	617	-
617	618	-
618	619	-
619	620	-
620	621	-
621	622	-
622	623	-
623	624	-
624	625	-
625	626	-
626	627	-
627	628	-
628	629	-
629	630	-
630	1	-



Условные обозначения:

- обозначение границы публичного сервитута
- обозначение границы населенного пункта
- обозначение границы кадастрового квартала
- обозначение границы земельного участка
- обозначение охранной зоны линии электропередачи

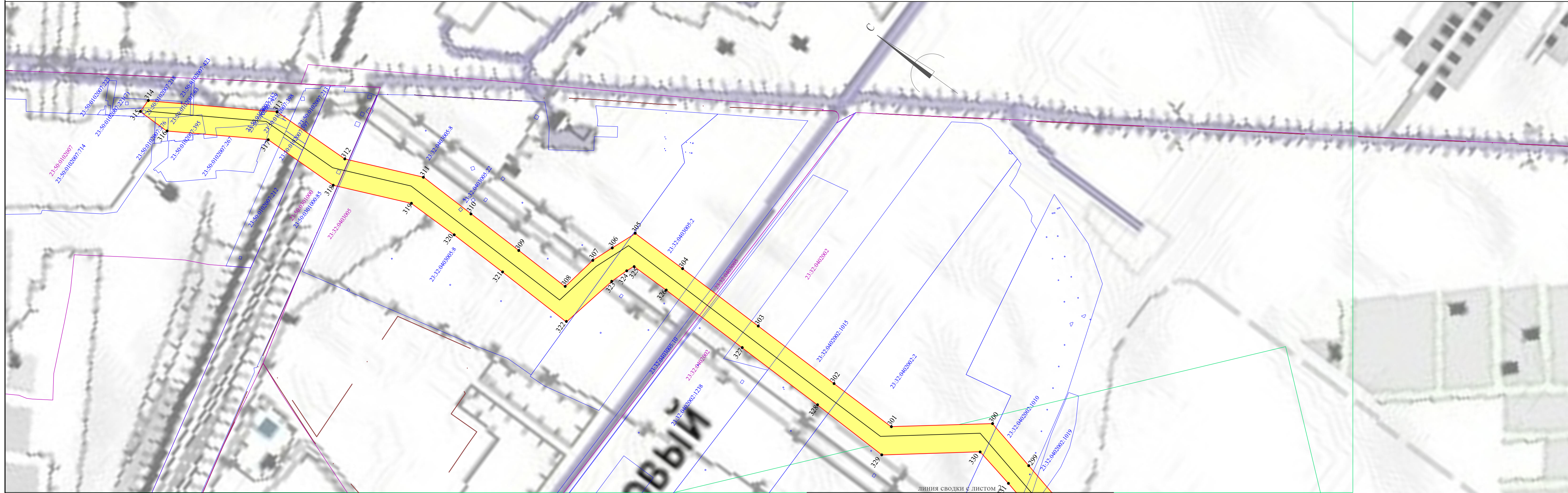
- обозначение характерной точки публичного сервитута
- обозначение населенного пункта
- 23.32.0402002 - обозначение номера кадастрового квартала
- 23.32.0402002:0115 - обозначение кадастрового номера земельного участка
- обозначение линии электропередачи

Масштаб 1:67 000

Система координат - МСК-23 (зона 2)

КАРТА (ПЛАН)
Публичный сервитут в целях размещения линии электропередачи ВЛ 220 кВ "Тихорецкая - Витаминкомбинат"
(наименование объекта землеустройства)

Схема расположения границ публичного сервитута
Выносной лист №1










линия сводки с листом

Масштаб 1:5 000

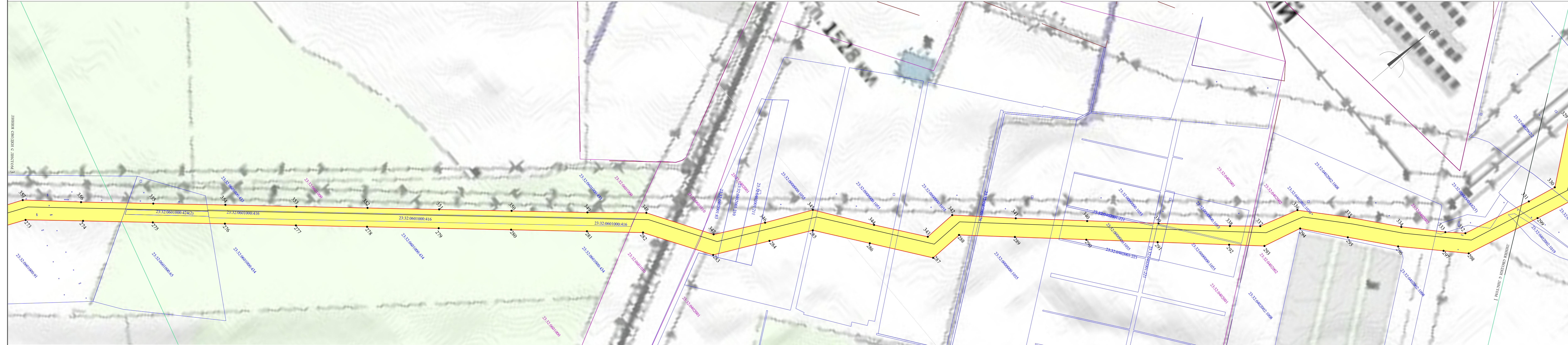
Условные обозначения:

Система координат - МСК-23 (зона 2)

-  - обозначение границы публичного сервитута
-  - обозначение границы населенного пункта
-  - обозначение границы кадастрового квартала
-  - обозначение границы земельного участка
-  - обозначение охранной зоны линии электропередачи
-  1 - обозначение характерной точки публичного сервитута
- г Краснодар - обозначение населенного пункта
- 23:32:0402002 - обозначение номера кадастрового квартала
- 23:32:0402002:1015 - обозначение кадастрового номера земельного участка
-  - обозначение линии электропередачи

КАРТА (ПЛАН)
 Публичный сервитут в целях размещения линии электропередачи ВЛ 220 кВ "Тихорецкая - Витаминкомбинат"
 (наименование объекта землеустройства)

Схема расположения границ публичного сервитута
 Выносной лист №2



Масштаб 1:5 000

Система координат - МСК-23 (зона 2)

Условные обозначения:

- обозначение границы публичного сервитута
- обозначение границы населенного пункта
- обозначение границы кадастрового квартала
- обозначение границы земельного участка
- обозначение охранной зоны линии электропередачи
- обозначение характерной точки публичного сервитута
- обозначение населенного пункта
- обозначение номера кадастрового квартала
- обозначение кадастрового номера земельного участка
- обозначение линии электропередачи

КАРТА (ПЛАН)
 Публичный сервитут в целях размещения линии электропередачи ВЛ 220 кВ "Тихорецкая - Витаминкомбинат"
 (наименование объекта землеустройства)

Схема расположения границ публичного сервитута
 Выносной лист №3

линия сводки с листом 4



Масштаб 1:5 000

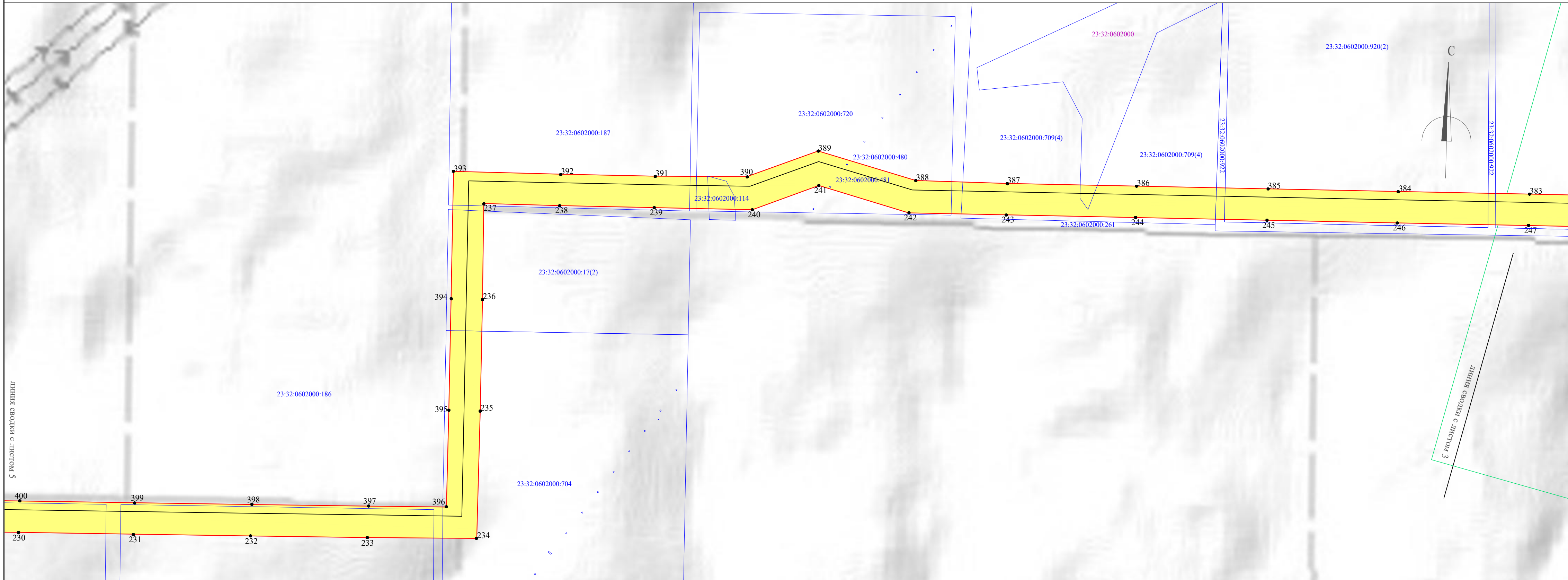
Система координат - МСК-23 (зона 2)

Условные обозначения:

- обозначение границы публичного сервитута
- обозначение границы населенного пункта
- обозначение границы кадастрового квартала
- обозначение границы земельного участка
- обозначение охранной зоны линии электропередачи
- 1 - обозначение характерной точки публичного сервитута
- г Краснодар - обозначение населенного пункта
- 23:32:0402002 - обозначение номера кадастрового квартала
- 23:32:0402002:1015 - обозначение кадастрового номера земельного участка
- обозначение линии электропередачи

КАРТА (ПЛАН)
Публичный сервитут в целях размещения линии электропередачи ВЛ 220 кВ "Тихорецкая - Витаминкомбинат"
(наименование объекта землеустройства)








Схема расположения границ публичного сервитута
Выносной лист №4



Масштаб 1:5 000

Условные обозначения:

Система координат - МСК-23 (зона 2)


-  - обозначение границы публичного сервитута
-  - обозначение границы населенного пункта
-  - обозначение границы кадастрового квартала
-  - обозначение границы земельного участка
-  - обозначение охранной зоны линии электропередачи
-  1 - обозначение характерной точки публичного сервитута
- г Краснодар - обозначение населенного пункта
- 23:32:0402002 - обозначение номера кадастрового квартала
- 23:32:0402002:1015 - обозначение кадастрового номера земельного участка
-  - обозначение линии электропередачи

КАРТА (ПЛАН)
Публичный сервитут в целях размещения линии электропередачи ВЛ 220 кВ "Тихорецкая - Витаминкомбинат"

(наименование объекта землеустройства)

Схема расположения границ публичного сервитута

Выносной лист №5



23:32:0602000:908



23:32:0602000:323(2)

23:32:0602000:323(3)

23:32:0602000:264

23:32:0602000:323(2)

402

401

228

229

227

403

226

404

225

405

406

224

407

223

408

222

409

221

410

220

411

219

23:32:0602000:264

23:32:0602000

23:32:0602000

23:32:0602000:264

215

216

217

218

219

23:05:0205000:439

23:05:0205000:156

23:05:0205000:441

23:05:0205000:442

23:05:0205000:290

23:05:0205000:967

23:05:0205000:443

23:05:0205000:291

Условные обозначения:

Масштаб 1:5 000

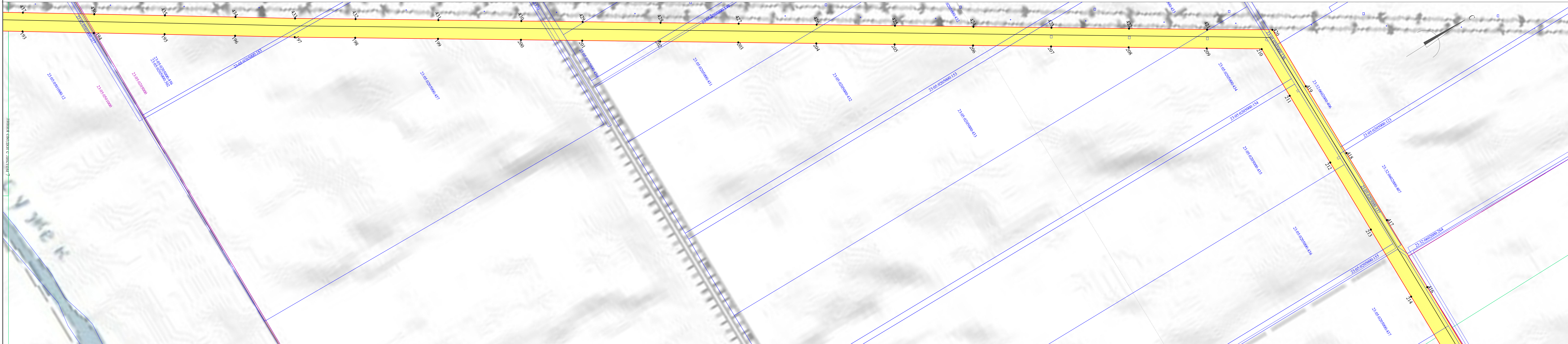
Система координат - МСК-23 (зона 2)

- обозначение границы публичного сервитута
- обозначение границы населенного пункта
- обозначение границы кадастрового квартала
- обозначение границы земельного участка
- обозначение охранной зоны линии электропередачи

- 1 - обозначение характерной точки публичного сервитута
- г Краснодар - обозначение населенного пункта
- 23:32:0402002 - обозначение номера кадастрового квартала
- 23:32:0402002:1015 - обозначение кадастрового номера земельного участка
- обозначение линии электропередачи

КАРТА (ПЛАН)
Публичный сервитут в целях размещения линии электропередачи ВЛ 220 кВ "Тихорецкая - Витаминкомбинат"
(наименование объекта землеустройства)











Схема расположения границ публичного сервитута
Выносной лист №6



Масштаб 1:5 000

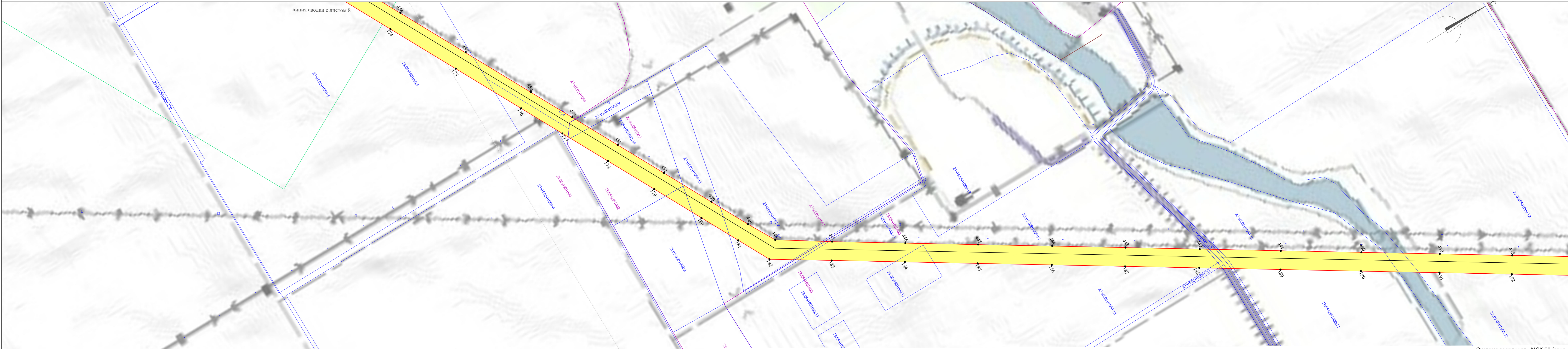
Система координат - МСК-23 (зона 2)

Условные обозначения:

- | | |
|---|--|
|  - обозначение границы публичного сервитута |  - обозначение характерной точки публичного сервитута |
|  - обозначение границы населенного пункта |  - обозначение населенного пункта |
|  - обозначение границы кадастрового квартала |  - обозначение номера кадастрового квартала |
|  - обозначение границы земельного участка |  - обозначение кадастрового номера земельного участка |
|  - обозначение охранной зоны линии электропередачи |  - обозначение линии электропередачи |

КАРТА (ПЛАН)
 Публичный сервитут в целях размещения линии электропередачи ВЛ 220 кВ "Тихорецкая - Витаминкомбинат"
 (наименование объекта землеустройства)

Схема расположения границ публичного сервитута
 Выносной лист №7













линия сводки с листом 8

линия сводки с листом 6

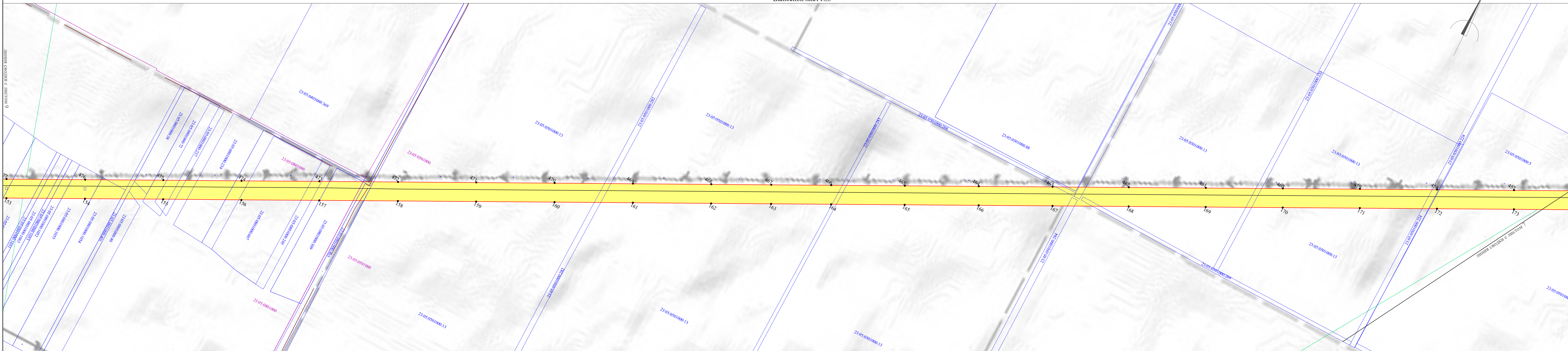
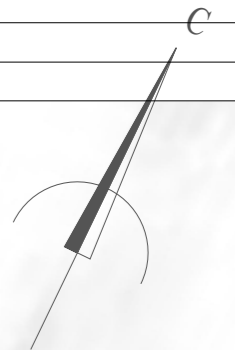
Масштаб 1:5 000

Система координат - МСК-23 (зона 2)

Условные обозначения:

- | | | | |
|---|---|---|--|
|  | - обозначение границы публичного сервитута |  | - обозначение характерной точки публичного сервитута |
|  | - обозначение границы населенного пункта |  | - обозначение населенного пункта |
|  | - обозначение границы кадастрового квартала |  | - обозначение номера кадастрового квартала |
|  | - обозначение границы земельного участка |  | - обозначение кадастрового номера земельного участка |
|  | - обозначение охранной зоны линии электропередачи |  | - обозначение линии электропередачи |

КАРТА (ПЛАН)
 Публичный сервитут в целях размещения линии электропередачи ВЛ 220 кВ "Тихорецкая - Витаминкомбинат"
 (наименование объекта землеустройства)
 Схема расположения границ публичного сервитута
 Выносной лист №8



Масштаб 1:5 000

Система координат - МСК-23 (зона 2)

Условные обозначения:

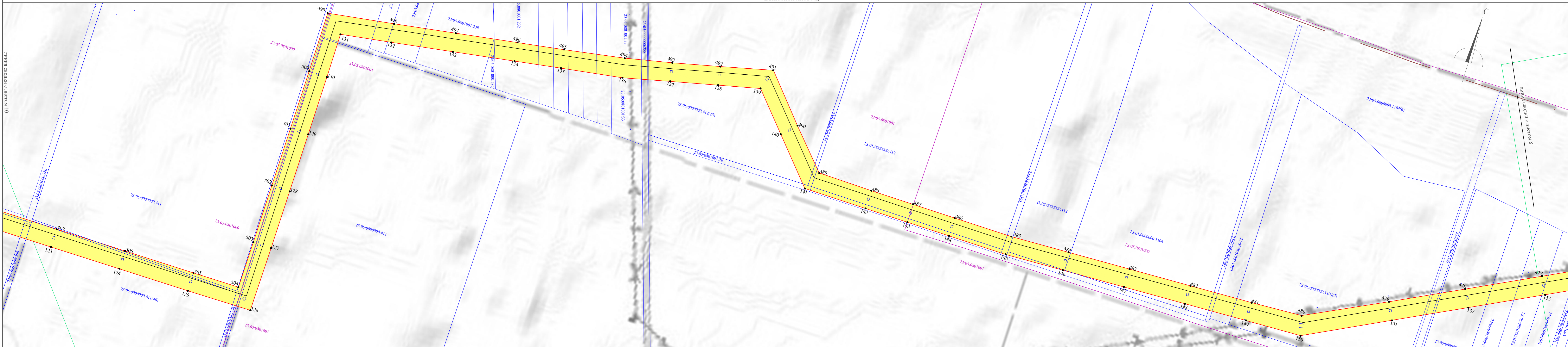
- обозначение границы публичного сервитута
- обозначение границы населенного пункта
- обозначение границы кадастрового квартала
- обозначение границы земельного участка
- обозначение охранной зоны линии электропередачи
- обозначение характерной точки публичного сервитута
- обозначение населенного пункта
- обозначение номера кадастрового квартала
- обозначение кадастрового номера земельного участка
- обозначение линии электропередачи

Линия сервитута с листом 9

Линия сервитута с листом 7








КАРТА (ПЛАН)
 Публичный сервитут в целях размещения линии электропередачи ВЛ 220 кВ "Тихорецкая - Витаминкомбинат"
 (наименование объекта землеустройства)

Схема расположения границ публичного сервитута
 Выносной лист №9



Масштаб 1:5 000

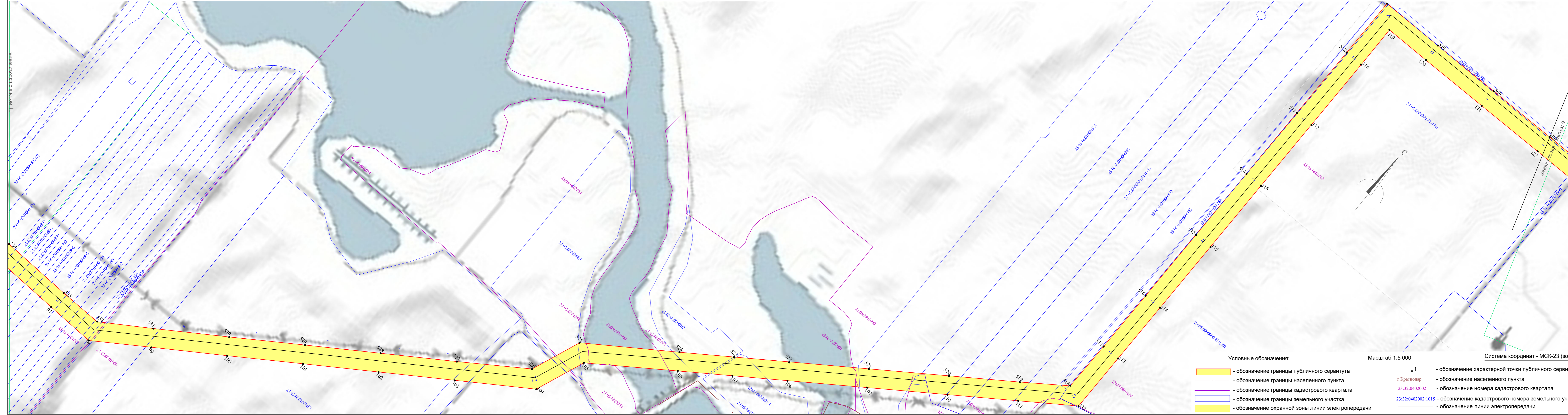
Условные обозначения:

- | | | | |
|---|---|---|--|
|  | - обозначение границы публичного сервитута |  | - обозначение характерной точки публичного сервитута |
|  | - обозначение границы населенного пункта | г Краснодар | - обозначение населенного пункта |
|  | - обозначение границы кадастрового квартала | 23:32:0402002 | - обозначение номера кадастрового квартала |
|  | - обозначение границы земельного участка | 23:32:0402002:1015 | - обозначение кадастрового номера земельного участка |
|  | - обозначение охранной зоны линии электропередачи |  | - обозначение линии электропередачи |

Система координат - МСК-23 (зона 2)

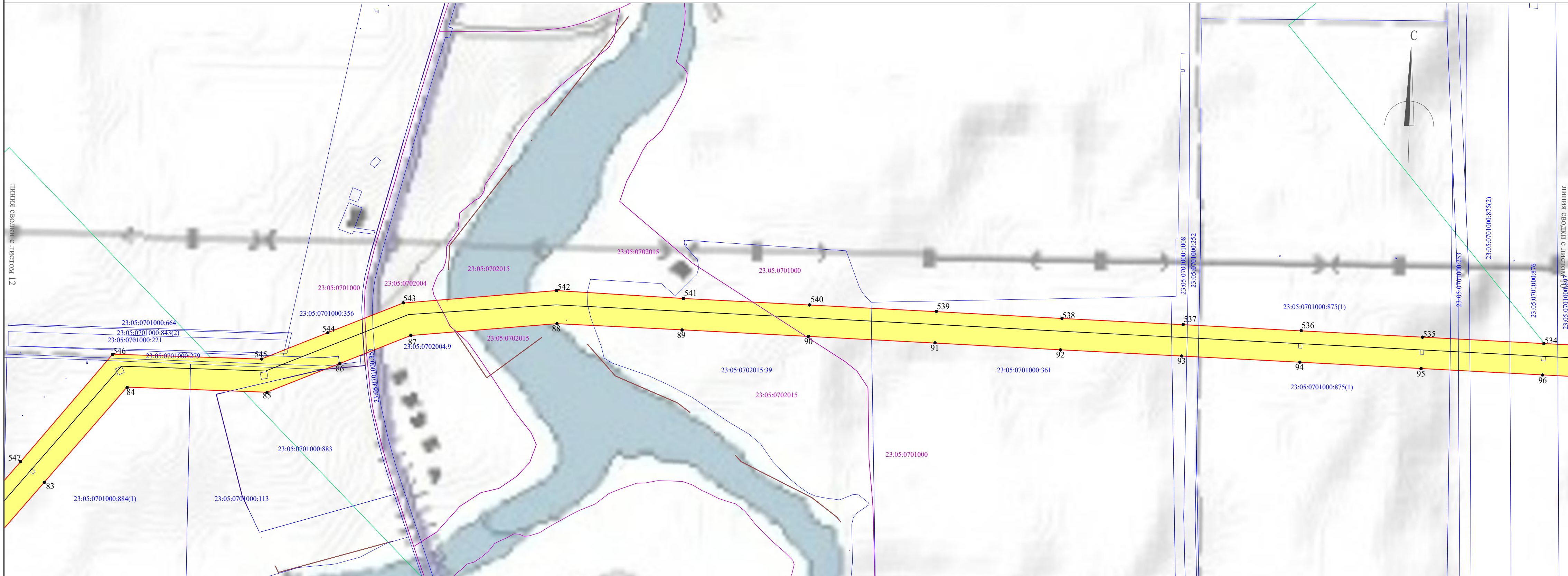
КАРТА (ПЛАН)
Публичный сервитут в целях размещения линии электропередачи ВЛ 220 кВ "Тихореская - Витаминкомбинат"
(наименование объекта землеустройства)

Схема расположения границ публичного сервитута
Выносной лист №10



КАРТА (ПЛАН)
Публичный сервитут в целях размещения линии электропередачи ВЛ 220 кВ "Тихорецкая - Витаминкомбинат"
(наименование объекта землеустройства)

Схема расположения границ публичного сервитута
Выносной лист №11



Масштаб 1:5 000

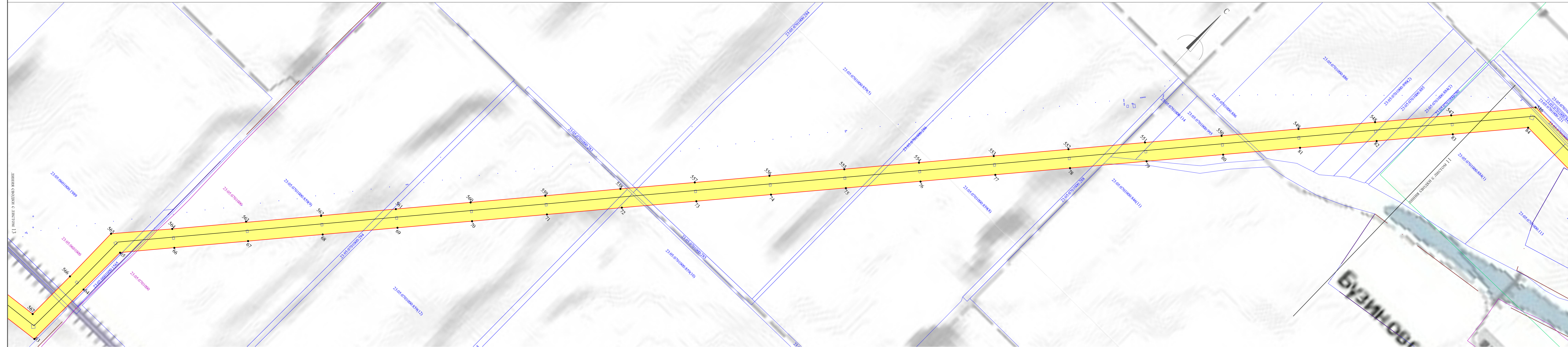
Система координат - МСК-23 (зона 2)

Условные обозначения:

- обозначение границы публичного сервитута
- обозначение границы населенного пункта
- обозначение границы кадастрового квартала
- обозначение границы земельного участка
- обозначение охранной зоны линии электропередачи
- 1 - обозначение характерной точки публичного сервитута
- г Краснодар - обозначение населенного пункта
- 23:32:0402002 - обозначение номера кадастрового квартала
- 23:32:0402002:1015 - обозначение кадастрового номера земельного участка
- обозначение линии электропередачи











КАРТА (ПЛАН)
 Публичный сервитут в целях размещения линии электропередачи ВЛ 220 кВ "Тихорецкая - Витаминкомбинат"
 (наименование объекта землеустройства)

Схема расположения границ публичного сервитута
 Выносной лист №12



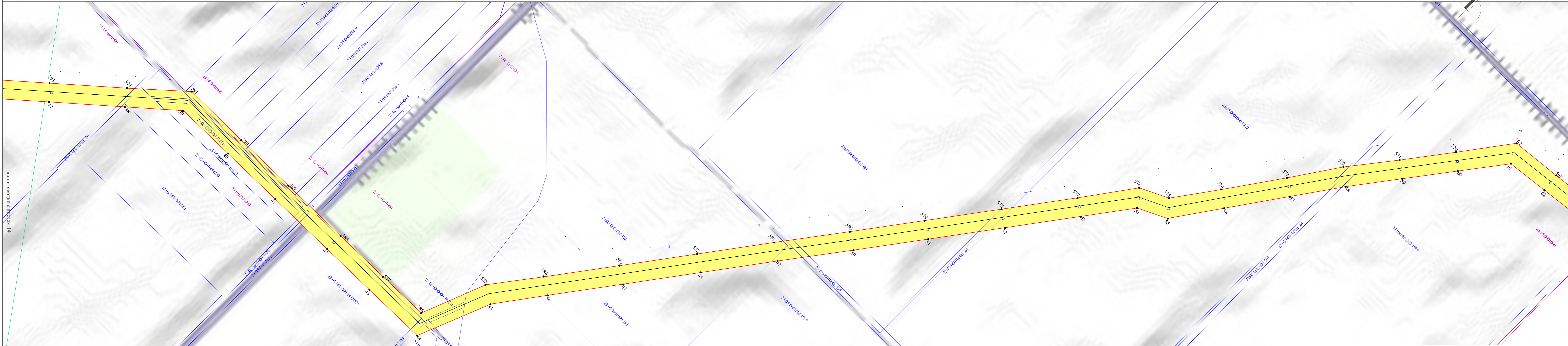

Масштаб 1:5 000

Условные обозначения:

- | | | | |
|---|---|---|--|
|  | - обозначение границы публичного сервитута |  | - обозначение характерной точки публичного сервитута |
|  | - обозначение границы населенного пункта |  | - обозначение населенного пункта |
|  | - обозначение границы кадастрового квартала |  | - обозначение номера кадастрового квартала |
|  | - обозначение границы земельного участка |  | - обозначение кадастрового номера земельного участка |
|  | - обозначение охранный зоны линии электропередачи |  | - обозначение линии электропередачи |

Система координат - МСК-23 (зона 2)











КАРТА (ПЛАН)
 Публичный сервитут в целях размещения линии электропередачи ВЛ 220 кВ "Тихорецкая - Витаминкомбинат"
 (наименование объекта землеустройства)
 Схема расположения границ публичного сервитута
 Выносной лист №13



Масштаб 1:5 000

Система координат - МСК-23 (зона 2)

Условные обозначения:

- | | | | |
|---|---|---|--|
|  | - обозначение границы публичного сервитута |  | - обозначение характерной точки публичного сервитута |
|  | - обозначение границы населенного пункта |  | - обозначение населенного пункта |
|  | - обозначение границы кадастрового квартала |  | - обозначение номера кадастрового квартала |
|  | - обозначение границы земельного участка |  | - обозначение кадастрового номера земельного участка |
|  | - обозначение охранной зоны линии электропередачи |  | - обозначение линии электропередачи |

КАРТА (ПЛАН)
 Публичный сервитут в целях размещения линии электропередачи ВЛ 220 кВ "Тихорецкая - Витаминкомбинат"
 (наименование объекта землеустройства)
 Схема расположения границ публичного сервитута
 Выносной лист №14



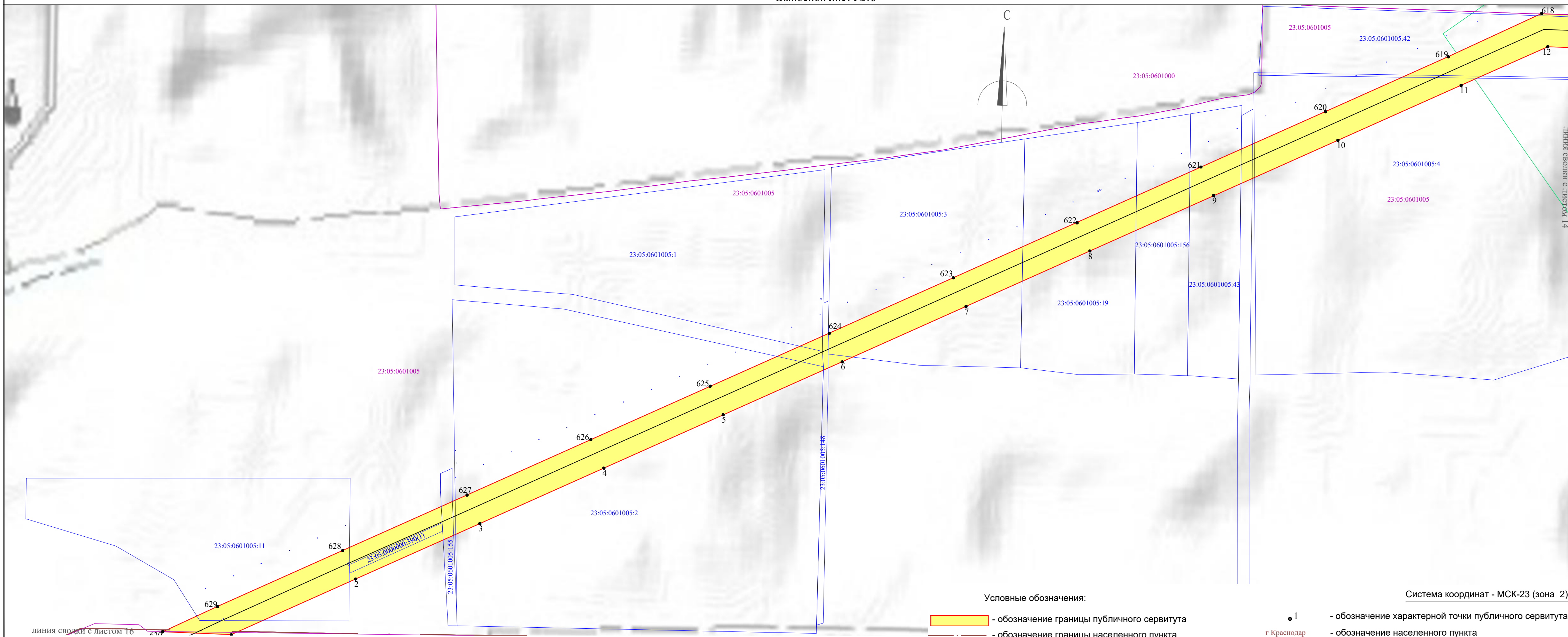
Система координат - МСК-23 (зона 2)

Масштаб 1:5 000

- Условные обозначения:
- обозначение границы публичного сервитута
 - обозначение границы населенного пункта
 - обозначение границы кадастрового квартала
 - обозначение границы земельного участка
 - обозначение охранной зоны линии электропередачи
 - 1 - обозначение характерной точки публичного сервитута
 - г Краснодар - обозначение населенного пункта
 - 23:32:0402002 - обозначение номера кадастрового квартала
 - 23:32:0402002:1015 - обозначение кадастрового номера земельного участка
 - обозначение линии электропередачи

КАРТА (ПЛАН)
Публичный сервитут в целях размещения линии электропередачи ВЛ 220 кВ "Тихорецкая - Витаминкомбинат"
(наименование объекта землеустройства)

Схема расположения границ публичного сервитута
Выносной лист №15



линия сводки с листом 16

линия сводки с листом 14

Условные обозначения:

- обозначение границы публичного сервитута
- обозначение границы населенного пункта
- обозначение границы кадастрового квартала
- обозначение границы земельного участка
- обозначение охранной зоны линии электропередачи

Система координат - МСК-23 (зона 2)

- 1 - обозначение характерной точки публичного сервитута
- г Краснодар - обозначение населенного пункта
- 23:32:0402002 - обозначение номера кадастрового квартала
- 23:32:0402002:1015 - обозначение кадастрового номера земельного участка
- обозначение линии электропередачи

Масштаб 1:5 000